ROMÂNIA
JUDEŢUL HUNEDOARA
ORAŞUL CĂLAN
CONSILIUL LOCAL

PROIECT DE HOTĂRÂRE nr. 81 / 2023

HOTĂRÂREA nr. / 2023

cu privire la darea imobilelor din domeniul public al UAT orașul Călan, aferente albiei minore a pârâului Grid, care constituie amplasamentul propus pentru realizarea obiectivului de investiții **„Lucrări de amenajare a pârâului Grid in intravilanul localității Grid, pentru reducerea riscului la inundații, jud. Hunedoara"** promovat de SGA Hunedoara, în folosința gratuită a Administrației Naționale Apele Române - Administrația Bazinală de Apă Mureș, SGA Hunedoara, pe durata de execuție și pe durata de viață a lucrărilor executate

Consiliul Local al orașului Călan, legal întrunit în ședința ordinară din data de ____/2023,

Luând în dezbatere proiectul de hotărâre nr.__/2023 cu privire la darea imobilelor din domeniul public al UAT orașului Călan, aferente albiei minore a pârâului Grid, care constituie amplasamentul propus pentru realizarea obiectivului de investiții **„Lucrări de amenajare a pârâului Grid in intravilanul localității Grid, pentru reducerea riscului la inundații, jud. Hunedoara"** promovat de SGA Hunedoara, în folosința gratuită a Administrației Naționale Apele Române - Administrația Bazinală de Apă Mureș, SGA Hunedoara, pe durata de execuție și pe durata de viață a lucrărilor executate, inițiat de către Primarul orașului Călan,

Având în vedere referatul de aprobare nr.81/28/07.07.2023 al primarului orașului Călan la proiectul de hotărâre, raportul de specialitate nr.__/29/2023 al Serviciului Urbanism, Amenajarea Teritoriului din cadrul Primăriei orașului Călan,

Luând în considerare avizul favorabil nr.__/60/2023 al Comisiei de specialitate a Consiliului local Călan pentru amenajarea teritoriului şi urbanism, realizarea lucrărilor publice, protecţia mediului, conservarea monumentelor istorice şi de arhitectură;

Văzând adresa Administrației Naționale Apele Române - Administrația Bazinală de Apă Mureș nr.1250/22.06.20213, înregistrată la Primăria orașului Călan sub nr. 4457/22.06.2023, prin care se solicită punerea la dispoziție, cu titlu gratuit, a amplasamentului propus pentru realizarea obiectivului de investiții „Lucrări de amenajare a pârâului Grid in intravilanul localității Grid, pentru reducerea riscului la inundații, jud. Hunedoara" promovat de SGA Hunedoara, pe durata de execuție și pe durata de viață a lucrărilor executate;

Ținând cont de prevederile:

- art. 108 lit. d), art. 297 alin.(1), lit. d), coroborat cu art.287, lit. b), și art. 349 - 353 din OUG nr. 57/2019 privind Codul administrativ, cu modificările și completările ulterioare, precum și ale art.858, art. 860, art.861, art.866, art.867 - 870, art.874 din Legea nr.287/2009 din Codul civil, republicată, cu modificările și completările ulterioare;

În temeiul art. 129 alin. (2) lit. c) coroborat cu alin. (6) lit.a), art. 139 alin. (3), lit.g), și art. 196 alin.(1), lit.a), din OUG nr.57/2019 privind Codul administrativ, cu modificările și completările ulterioare,

H O T Ă R Ă Ş T E :

Art.1. Se aprobă darea imobilelor din domeniul public al UAT orașul Călan, aferente albiei minore a pârâului Grid, care constituie amplasamentul propus pentru realizarea obiectivului de investiții **„Lucrări de amenajare a pârâului Grid in intravilanul localității Grid, pentru reducerea riscului la inundații, jud. Hunedoara"** promovat de SGA Hunedoara, în folosința gratuită a Administrației Naționale Apele Române - Administrația Bazinală de Apă Mureș, SGA Hunedoara, pe durata de execuție și pe durata de viață a lucrărilor executate, respectiv următoarele imobile:

a) imobilul albie minoră **Valea Gridului – sector I,** înscris în extras CF 66800 Călan, în suprafață de 2037 mp, având o lungime aproximativă de 370,20 m și o lățime aproximativă de 5,5018 m, categoria de folosință ape curgătoare.

b) imobilul albie minoră **Valea Gridului – sector II,** înscris în CF 66801 Călan, în suprafață de 3057 mp, având o lungime aproximativă de 880,22 m si o lățime aproximativă de 3,4730 m, categoria de folosință ape curgătoare.

c) imobilul albie minoră **Valea Gridului – sector III,** înscris în CF 66815 Călan, în suprafață de 472 mp, având o lungime aproximativă de 105,56 m și o lățime aproximativă de 4,4713 m, categoria

de folosință ape curgătoare.

d) imobil înscris în CF 66764 Călan, în suprafață de 39 mp, categoria de folosință drum.

e) imobil înscris în CF 66785 Călan, în suprafață de 18 mp, categoria de folosință drum.

f) imobil înscris în CF 66766 Călan, în suprafață de 32 mp, categoria de folosință drum.

g) imobil înscris în CF 667621 Călan, în suprafață de 153 mp, categoria de folosință drum.

Art.2. Predarea - primirea amplasamentului, cuprinzând terenurile prevăzute la art.1, către Administrația Națională Apele Române - Administrația Bazinală de Apă Mureș, SGA Hunedoara, se face pe baza de proces-verbal de predare-primire.

Art.3. Cu ducerea la îndeplinire a prevederilor prezentei hotărâri se însărcinează Primarul orașului Călan, Serviciul Urbanism, Amenajarea Teritoriului și Serviciul Financiar din cadrul Primăriei orașului Călan.

Art. 4. Prezenta hotărâre poate fi contestată în termenul şi în condiţiile prevăzute de Legea contenciosului administrativ nr. 554/2004, la Tribunalul Hunedoara, Secția Contencios Administrativ și Fiscal.

Art. 5. Prezenta hotărâre se aduce la cunoştinţă publică prin afișare la sediul Consiliului local al orașului și pe pagina de internet primariacalan.ro și se comunică Prefectului judeţului Hunedoara, Primarului oraşului Călan, Serviciului Urbanism, Amenajarea Teritoriului și Serviciului Financiar din cadrul Primăriei oraşului Călan, precum și Administrației Naționale Apele Române - Administrația Bazinală de Apă Mureș, SGA Hunedoara,

Călan,
07.07.2023

Iniţiator,
Primarul oraşului Călan
Iovănesc Filip Adrian

ROMÂNIA
JUDEȚUL HUNEDOARA ORAȘ CĂLAN
PRIMAR

Avizat pentru legalitate,
Secretarul general al oraşului Călan,
Vulpe Stelian Ioan

Cvorum necesar: majoritatea absolută
Sistem de vot: deschis

ROMÂNIA
JUDEŢUL HUNEDOARA
PRIMARUL ORAŞULUI CĂLAN

REFERAT DE APROBARE nr. 81 / 28 / 07.07.2023

La proiectul de hotărâre nr.81/2023 cu privire la darea imobilelor din domeniul public al UAT orașul Călan, aferente albiei minore a pârâului Grid, care constituie amplasamentul propus pentru realizarea obiectivului de investiții „**Lucrări de amenajare a pârâului Grid in intravilanul localității Grid, pentru reducerea riscului la inundații, jud. Hunedoara"** promovat de SGA Hunedoara, în folosința gratuită a Administrației Naționale Apele Române - Administrația Bazinală de Apă Mureș, SGA Hunedoara, pe durata de execuție și pe durata de viață a lucrărilor executate

Prin proiectul de hotărâre nr.81/2023 se propune darea în folosință gratuită către Administrația Națională Apele Române pe toată durata de existența a investiției a imobilelor proprietatea Orașului Călan - Domeniu public, cuprinzând albia minora a pârâului Grid pentru realizarea obiectivului de investiții "Lucrări de amenajare a pârâului Grid in intravilanul localității Grid, pentru reducerea riscului la inundații, jud. Hunedoara"

Prin scrisoarea nr.1250/22.06.20213 a Administrației Naționale Apele Române - Administrația Bazinala de apă Mureș, înregistrată la Primaria orașului Călan sub nr. 4457/22.06.2023, se solicită punerea la dispoziție cu titlu gratuit, a amplasamentului pentru realizarea lucrarilor, pe durata de executie și pe durata de viață a "Lucrărilor de amenajare a pârâului Grid in intravilanul localității Grid, pentru reducerea riscului la inundații ,jud. Hunedoara"

În Nota conceptuală prezentată a ABA Mureș - SGA Hunedoara se justifică necesitatea executării lucrărilor de amenajare a părăului Grid prin faptul ca:

- localitatea satul Grid aparținând UAT orașul Călan sa dezvoltat de a lungul cursului de apa,
- unele străzi din sat sunt paralele cu pârâul Grid, accesul in sat se face pe DC 56 care este construit in imediata apropiere a pârâului Grid,
- aceasta coexistenta a albiei pârăului cu traseul DC 56 face ca ploile torențiale care aduc debite însemnate de apa sa se reverse și să inunde gospodăriile sătenilor si fac întreaga zona impracticabila circulației si accesului rutier de cel puțin doua ori pe an ,
- pe sectorul de râu situat în intravilanul localității Grid majoritatea gospodăriilor sunt amplasate pe ambele maluri ale pârăului, iar accesul la proprietăți se face pe poduri improvizate de localnici care sunt demolate de torenți ce se formează in urma ploilor torențiale,
- inundațiile din anul 2020 au dus la inundarea a 19 case distrugerea a trei podețe precum si a drumului DC 56 pagubele totale fiind estimate la 18754752 lei conform raport de sinteza nr 2766/29.06.2020- raport de sinteza 2886/02.07.2020.

Lucrări de amenajare a pârâului Grid in intravilanul localității Grid, pentru reducerea riscului la inundații, jud. Hunedoara vor avea ca rezultat:

- punerea in siguranță a proprietăților situate in imediata apropiere a albiei pârăului Grid
- protejarea infrastructurii drumurilor, podețelor si a cailor de acces existente,
- protejarea locuințelor sătenilor din satul Grid împotriva inundațiilor.

Analizând temeiurile juridice, respectiv prevederile art.108 lit.d), art.297 alin.(1), lit.d), art.287, lit.b), art. 129 alin. (2) lit. c) coroborat cu alin. (6) lit.a), art. 139 alin. (3), lit.g), și art. 196 alin.(1), lit.a), art.349-353 din OUG nr.57/2019 privind Codul administrativ, cu modificările și completările ulterioare, precum și ale art.858, art. 860, art.861, art.866, art.867 - 870, art.874 din Legea nr.287/2009 din Codul civil, republicată, cu modificările și completările ulterioare, supun aprobării Consiliului local al orașului Călan proiectul de hotărâre nr.81/2023 în forma prezentată.

Primarul orașului Călan,
Adrian Filip Iovănesc

ROMÂNIA JUDEȚUL HUNEDOARA ORAȘ CĂLAN PRIMAR

PRIMĂRIA ORAŞULUI CĂLAN
Serviciul Urbanism, Amenajarea Teritoriului

RAPORT DE SPECIALITATE nr. 81 / 29 / 07.07.2023

La proiectul de hotărâre nr.81/2023 cu privire la darea imobilelor din domeniul public al UAT orașul Călan, aferente albiei minore a pârâului Grid, care constituie amplasamentul propus pentru realizarea obiectivului de investiții „**Lucrări de amenajare a pârâului Grid in intravilanul localității Grid, pentru reducerea riscului la inundații, jud. Hunedoara"** promovat de SGA Hunedoara, în folosința gratuită a Administrației Naționale Apele Române - Administrația Bazinală de Apă Mureș, SGA Hunedoara, pe durata de execuție și pe durata de viață a lucrărilor executate

Prin proiectul de hotărâre nr.81/2023 se propune darea in folosința gratuita către Administrația Națională "Apele Romane" pe toata durata de existența a investiției a imobilelor proprietatea Orașului Călan - Domeniu public, cuprinzând Albia minora a pârâului Grid pentru realizarea obiectivului de investiții „Lucrări de amenajare a pârâului Grid in intravilanul localității Grid, pentru reducerea riscului la inundații ,jud. Hunedoara".

Imobilele propuse pentru darea in folosinta gratuita sunt:

a) imobilul albie minora **Valea Gridului – sector I,** din satul Grid, judetul Hunedoara conform extras CF 66800 Călan având o lungime aproximativa de 370,20 ml si o latime aproximativa de 5,5018 ml, categoria de folosinta: Hr – ape curgatoare., în suprafață masurata de 2037,00 mp, aparține domeniului public al UAT Călan, conform Art.3 alin (2) din Legea apelor nr 107/1996, cu modificarile si completarile ulterioare.

b) imobilul albie minora Albie minora **Valea Gridului – sector II,** din satul Grid, judetul Hunedoara conform Extras CF 66801 Călan avand o lungime aproximativa de o lungime aproximativa de 880,22 ml si o latime aproximativa de 3,4730 ml, categoria de folosinta : Hr – ape curgatoare, în suprafață de 3057,00 mp. aparține domeniului public al UAT Călan, conform Art.3 alin (2) din Legea apelor nr 107/1996, cu modificarile si completarile ulterioare

c) imobilul albie minora **Valea Gridului – sector III,** din satul Grid, judetul Hunedoara conform Extras CF 66 815 Calan avand o lungime aproximativa de 105,56 ml si o latime aproximativa de 4,4713 ml, categoria de folosinta: Hr – ape curgatoare, în suprafață de 472,00 mp. aparține domeniului public al UAT Călan, conform Art.3 alin (2) din Legea apelor nr 107/1996, cu modificarile si completarile ulterioare

d) imobil înscris in extras CF 66764 Călan,
e) imobil inscris in extras CF 66785 Călan,
f) imobil înscris in extras CF 66766 Călan,
g) imobil înscris în extras CF 66761 Călan.

Prin scrisoarea nr.1250/22.06.20213 a Administrației Naționale Apele Române - Administrația Bazinala de apă Mureș, înregistrată la Primaria orașului Călan sub nr. 4457/22.06.2023, se solicită punerea la dispoziție cu titlu gratuit, a amplasamentului pentru realizarea lucrarilor, pe durata de executie și pe durata de viață a "Lucrărilor de amenajare a pârâului Grid in intravilanul localității Grid, pentru reducerea riscului la inundații, jud. Hunedoara".

In Nota Conceptuala se justifica necesitatea executării lucrărilor de amenajare a părăului Grid prin faptul ca:

- localitatea satul Grid aparținând UAT orașul Călan sa dezvoltat de a lungul cursului de apa,
- unele străzi din sat sunt paralele cu pârâul Grid, accesul in sat se face pe DC 56 care este construit in imediata apropiere a pârâului Grid,
- aceasta coexistenta a albiei pârăului cu traseul DC 56 face ca ploile torențiale care aduc debite însemnate de apa sa se reverse și să inunde gospodăriile sătenilor si fac întreaga zona impracticabila circulației si accesului rutier de cel puțin doua ori pe an ,
- pe sectorul de râu situat în intravilanul localității Grid majoritatea gospodăriilor sunt amplasate pe ambele maluri ale pârăului, iar accesul la proprietăți se face pe poduri improvizate de localnici care sunt demolate de torenți ce se formează in urma ploilor torențiale,

- inundațiile din anul 2020 au dus la inundarea a 19 case distrugerea a trei podețe precum si a drumului DC 56 pagubele totale fiind estimate la 18754752 lei conform raport de sinteza nr 2766/29.06.2020- raport de sinteza 2886/02.07.2020.

Lucrări de amenajare a pârâului Grid in intravilanul localității Grid, pentru reducerea riscului la inundații, jud. Hunedoara vor avea ca rezultat

- punerea in siguranță a proprietăților situate in imediata apropiere a albiei pârâului Grid
- protejarea infrastructurii drumurilor, podețelor si a cailor de acces existente,
- protejarea locuințelor sătenilor din satul Grid împotriva inundațiilor

Ținând cont de prevederile art.108 lit.d), art.297 alin.(1), lit.d), art.287, lit.b), art. 129 alin. (2) lit. c) coroborat cu alin. (6) lit.a), art. 139 alin. (3), lit.g), și art. 196 alin.(1), lit.a), art.349-353 din OUG nr.57/2019 privind Codul administrativ, cu modificările și completările ulterioare, precum și ale art.858, art. 860, art.861, art.866, art.867 - 870, art.874 din Legea nr.287/2009 din Codul civil, republicată, cu modificările și completările ulterioare,

propun Consiliului local al orașului Călan aprobarea proiectul de hotărâre nr.81/2023 cu privire la darea imobilelor din domeniul public al UAT orașul Călan, aferente albiei minore a pârâului Grid, care constituie amplasamentul propus pentru realizarea obiectivului de investiții „**Lucrări de amenajare a pârâului Grid in intravilanul localității Grid, pentru reducerea riscului la inundații, jud. Hunedoara**" promovat de SGA Hunedoara, în folosința gratuită a Administrației Naționale Apele Române - Administrația Bazinală de Apă Mureș, SGA Hunedoara, pe durata de execuție și pe durata de viață a lucrărilor executate.

Serviciu Urbanism, Amenajarea Teritoriului
șef serviciu, Aureliu Bruzan

ADMINISTRAȚIA NAȚIONALA
APELE ROMÂNE
ADMINISTRAȚIA BAZINALĂ DE APĂ
MUREȘ

U.A.T. ORAȘUL CĂLAN
INTRARE NR. 4457
Anul 2023 luna 6 ziua 22

22. IUN. 2023
11573

Nr. 1250/22.06.2023

CĂTRE,

UAT Călan, jud. Hunedoara
primariacalan@yahoo.com

Referitor obiectivul de investiție: ***„Lucrări de amenajare a pârâului Grid în intravilanul localității Grid, pentru reducerea riscului la inundații, jud. Hunedoara"***,

Având în vedere necesitatea realizării obiectivului de investiții ***„Lucrări de amenajare a pârâului Grid în intravilanul localității Grid, pentru reducerea riscului la inundații, jud. Hunedoara"***, promovat de către SGA Hunedoara, conform Notei conceptuale NC nr.1696/8846/20.04.2022, prin prezenta vă rugăm să ne puneți la dispoziție, cu titlu gratuit, amplasamentul propus pentru realizarea lucrărilor, pe durata de execuție și pe durata de viață a lucrărilor executate.

Facem solicitarea având în vedere că se impune tranzitarea undei de viitură și realizarea lucrărilor de apărare împotriva inundațiilor pe tot intravilanul localității Grid, nu doar pe tronsonul pe care pârâul Grid este cadastrat – IV-1.117.19.4, ci și pe tronsonul pe care pârâul Grid nu este cadastrat și se află în patrimoniul UAT Călan.

Anexă: Nota conceptuală NC 1696/8846/20.04.2022.

Cu stimă,

DIRECTOR
Ing. Cosmin POP

DIRECTOR ADJUNCT
dr.ing. Szabó K. Zsombor

DIRECTOR TEHNIC E.M. I.I.
dr.ing. Rodica Colceriu

Șef Serviciu F.S.T.U.I.C.I.
ing. Adrian Ștefănescu

Întocmit,
Ing. Emil Truță

Adresă de corespondență:
str. Koteles Samuel, nr. 33, C.P. 540057, Târgu Mureș, jud. Mureș
Tel: +4 0265 260 289 | +4 0265 205 200
Fax: +4 0265 264 290 | +4 0265 265 059
Email: registratura@dam.rowater.ro | dispecer@dam.rowater.ro

Cod Fiscal: RO 23719936
Cod IBAN: RO32 TREZ 4765 0220 1X01 4909
Trezoreria Târgu Mureș

Nr. 1696 / GL / 18.04.2022

20 8846 04 2022

Aprobat,
Director A.B.A. Mureș
ing. Adina Simina Nemet,

Avizat
Director tehnic EMII
Dr. ing. Rodica Colceriu

NOTĂ CONCEPTUALĂ

Beneficiar:

Administrația Bazinală de Apă Mureș

1. Informații generale privind obiectivul de investiții propus

1.1. Denumirea obiectivului de investiții:

Regularizare pârâu Grid în intravilanul localității Grid, UAT Oraș Călan, județ Hunedoara.

1.2. Ordonator principal de credite/investitor

Ministerul Mediului Apelor și Pădurilor

1.3. Ordonator de credite secundar

Administrația Națională „Apele Române"-Administrația Bazinală de Apă Mureș

1.4. Beneficiarul investiției

Administrația Națională „Apele Române"-Administrația Bazinală de Apă Mureș prin Sde Gospodărire a Apelor Hunedoara, str. Victor Șuiagă nr.9, loc. Deva, jud. Hunedoara.

2. Necesitatea și oportunitatea obiectivului de investiții propus

2.1. Scurtă prezentare privind:

a) deficiențe ale situației actuale

Localitatea Grid este amplasată într-o zonă colinară și este străbătută de pârâul Grid, practic localitatea fiind dezvoltată în lungul acestui curs de apă. Administrativ localitatea este inclusă în UAT Orașul Călan, accesul se face pe DC 56

Localitatea are o populație de 250 locuitori, 106 gospodării și o suprafață de 35,6 ha.
Pârâul Grid, cod cadastral IV-1.117.19.4, are o lungime cadastrată de 7 km, un bazin hidrografic de 15 kmp și o altitudine medie de 315 m, este afluent de dreapta al râului Valea Luncanilor și curge pe o lungime de aproximativ 1550 m prin intravilanul localității Grid. Pe acest sector pârâul are o pantă medie de 2,0 la %, astfel viiturile se propagă cu viteză mare cu efect distructiv accentuat.

Situarea localității într-o zonă colinară, cu altitudinea medie de peste 310 m deasupra nivelului mării și dezvoltarea localității în formă liniară de-a lungul cursului de apă, face ca unele străzi să fie paralele cu pârâul Grid, iar accesul oamenilor și vehiculelor la proprietăți să se facă pe poduri realizate de localnici, fără a fi dimensionate corespunzător conform legislației actuale în domeniu.

Această coexistență a albiei pârâului cu traseul DC 56, face ca la ploi torențiale care aduc debite însemnate, apa să se reverse și să inunde gospodăriile localnicilor și să facă zona circulabilă impracticabilă, situație care se repetă de cel puțin două ori pe an.

Pe sectorul de râu situat în intravilanul localității Grid, majoritatea gospodăriilor sunt amplasate pe ambele maluri ale pârâului, iar accesul la proprietăți se face pe poduri improvizate construite de localnici.

Inundațiile provocate în anul 2020, au condus la degradări puternice ale DC 56 pe sectoare unde acesta este amplasat în imediata apropiere a pârâului, de asemenea au apărut colmatări cu aluviuni a secțiunii de scurgere și inundarea gospodăriilor situate în imediata apropiere a albiei

Rapoartele de sinteză din perioada menționată mai sus (Raport de sinteză nr 2766/29.06.2020, Raport de sinteză nr.2886/02.07.2020) relevă faptul că pagubele produse de pârâul Grid, sunt de ordinul sutelor de mii de lei, fiind afectate drumuri, străzi, anexe gospodărești și locuințe.

Nr. crt.	Bazinul hidrografic, Municipiul, orașul, comuna / localități aparținătoare	Obiective afectate	
		Fizic (nr. km. ha.)	Valoric (mii lei)
		TOTAL	0,0
1. 1	2. • B.H. Mureș / Pârâul Grid 3. ***UAT oras Călan*** 4. Cod siruta: 87424 5. ***Localitatea: Grid*** 6. Cod SIRUTA	7. -case inundate - 19 8. -podețe-3 - drum comunal DC 56 L=0,75 km - pășuni 10 ha - teren arabil 0,11 ha - podeț avariat 1 buc - stradă 0,5 km - drum forestier și agricol 0,7 km 9. **Total pagube 2020**	10. 12,837 11. 510,0 12. 207,4 13. 0,80 14. 0,715 15. 2,0 16. 11,0 17. 10,0 18. 754,752

b) efectul pozitiv previzionat prin realizarea obiectivului de investiții;

Investiția este oportună având în vedere consecințele inundațiilor produse în ultimul timp, se pun astfel în siguranță gospodăriile individuale ale locuitorilor din Grid, se asigură prevenirea și reducerea riscului de inundații, se asigură condițiile necesare comunităților umane în vederea dezvoltării și satisfacerii nevoilor și aspirațiilor acestora, într-un mediu fizic și social durabil.

Prin lucrările propuse se dorește crearea unei secțiuni de scurgere capabilă să tranziteze undele de viitură, astfel se va elimina riscul de producere a inundațiilor pe sectorul propus pentru amenajare.

Încadrarea obiectivului în politicile de investiții generale în schema de amenajare a bazinului hidrografic, în vederea apărării împotriva inundațiilor.

c) impactul negativ previzionat în cazul nerealizării obiectivului de investiții

Nerealizarea obiectivului de investiții propus, duce la afectarea gospodăriilor individuale situate pe cele două maluri ale pârâului Grid și a accesului la proprietățile riverane, distrugerea DC 56 unde acesta se învecinează cu albia pârâului Grid, precum și a străzilor care se suprapun cu traseul albiei majore a râului la fiecare viitură importantă.

2.1. Prezentarea, după caz, a obiectivelor de investiții cu aceleași funcțiuni sau funcțiuni similare cu obiectivul de investiții propus, existente în zonă, în vederea justificării necesității realizării obiectivului de investiții propus:

Pentru apărarea împotriva inundațiilor a localității Grid nu există lucrări hidrotehnice în patrimoniul A.N.A.R.

În localitatea Ohaba-Ponor este realizată o investiție similară cu rol de apărare împotriva inundațiilor, investiție care a scos de sub inundație această localitate. Localitatea Ohaba-Ponor este situată într-o vale îngustă, unde cursurile de apă sunt paralele cu drumurile comunale , iar casele sunt situate în apropierea albiilor. Pârul Grid, este situat de asemenea într-o vale îngustă, iar locuințele sunt situate în imediata apropiere a albiei.

De asemenea și în localitatea Gurasada există realizată o lucrare de regularizare a pârâului Grecilor în cadrul investiției ,,Regularizare pârâu Gurasada și afluenți pe teritoriul comunei Gurasada, jud Hunedoara" pe o lungime de 450 m, pârâu care curge prin intravilanul localității Gurasada, care are o vale îngustă, iar locuințele și drumul comunal de acces se găsesc în imediata apropiere a pârâului. Soluția tehnică adoptată a fost realizarea unei secțiuni casetate deschise din beton, ca urmare a constrângerilor impuse de suprafața de teren ce poate fi ocupată de lucrare.

2.3. Existența, după caz, a unei strategii, a unui master plan ori a unor planuri similare, aprobate prin acte normative, în cadrul cărora se poate încadra obiectivul de investiții propus.

Se va avea în vedere prevederile Strategiei naționale de management al riscului la inundații pe termen mediu și lung, aprobată prin HG 846 din 11 august 2010, care prevede reducerea vulnerabilității sociale a comunităților expuse la inundații cu 50 % în termen de 10 ani și până la 75 % pe termen lung, în 30 de ani. Pentru această țintă este necesară revizuirea normelor de proiectare a structurilor de apărare cu o valoare implicită a probabilității anuale de depășire de minimum 0,2 % pentru zonele urbane dezvoltate, 0,5% pentru zonele urbane cu dezvoltare medie,1 % pentru zonele rurale și 10 % pentru zonele agricole fără locuințe, sau bunuri sociale și economice importante.

Obiectivul de investiții propus face parte din corpul de apă de suprafață Grid (cod RORW4.1.117.18_B1). care aparține bazinului Hidrografic Mureș, corp de apă natural aflat în stare chimică BUNĂ și în stare ecologică BUNĂ- conform Planului de Management al Bazinului Hidrografic Mureș 2016-2021, aprobat prin HG nr.859/2016, publicat în Monitorul Oficial nr 1004 bis/14.12.2016. Pe acest corp de apă nu au fost propuse în Planul de Management actualizat al Bazinului Hidrografic Mureș 2016-2021, măsuri suplimentare.

2.4. Existenţa, după caz, a unor acorduri internaţionale ale statului care obligă partea română la realizarea obiectivului de investiţii

HG 488/2010 transpune în legislaţia naţională Directiva 2007/60/CE a Parlamentului European şi a Consiliului din 23 octombrie 2007 privind evaluarea şi gestionarea riscurilor la inundaţii.

2.5. Obiective generale, preconizate a fi atinse prin realizarea investiţiei

-punerea în siguranţă a proprietăţilor situate în imediata apropiere a albiei pârâului Grid

-protejarea infrastructurii existente la debitul de calcul de 1 %

-identificarea soluţiilor pentru atingerea obiectivelor conform HG 846/2010

- protecţia mediului şi conservarea biodiversităţii

3. Estimarea suportabilităţii investiţiei publice

3.1. Estimarea cheltuielilor pentru execuţia obiectivului de investiţii, luându-se în considerare, după caz:

- costurile unor investiţii similare realizate;

- standarde de cost pentru investiţii similare: 3250 lei/ml albie regularizata, în soluţie secţiune casetată deschisă din beton, B=2,5 m. H=1,5 m.

- secţiune casetată închisă 4550 lei/ml

- secţiune regularizată 850 lei/ml

Estimare: 950 ml x 3250 lei /ml = 3087500 lei (fără TVA)- Pârâu Grid intravilan

Estimare: 90 ml secţiune casetată închisă x 4550 lei/ml= 409500 lei (fără TVA)

Estimare :550 ml secţiune regularizată x850 lei/ml = 467500 lei

Total =3964500 (fără TVA)

ST=1,5% (C+M) = 59467 lei(fără TVA)

Taxe avize autorizaţii= 6500 lei

ISC=0,6% (din C+M) = 25919 lei

Total investiţie= 4731337 lei (fără TVA)

Din care C+M = 4319887 lei (fără TVA)

Nr. Crt.	Categoria cheltuieli	Valoare estimata (lei faraTVA)	Valoare estimata (lei cu TVA)
CAP. I; Cheltuieli pentru obţinerea şi amenajarea terenului			
	TOTAL CAP. I	**15000**	**17850**
CAP. II; Cheltuieli pentru asigurarea utilitatilor necesare obiectivului			
	TOTAL CAP. II	**0**	**0**
CAP. III; Cheltuieli pentru proiectare şi asistenţă tehnică			
	TOTAL CAP. III	**343387**	**409166**
CAP. IV; Cheltuieli pentru investiţia de bază			
4.1	Construcţii şi instalaţii	3964500	4717755
	TOTAL CAP. IV	**3964500**	**4717755**

CAP. V; Alte cheltuieli		
TOTAL CAP. V	408450	486055
CAP. VI; Cheltuieli pentru probe tehnologice, teste şi predare la beneficiar		
TOTAL CAP. VI	0	0
TOTAL GENERAL	4731337	5630291
Din care: C+M	4319887	5140665

3.2. Estimarea cheltuielilor pentru proiectarea, pe faze, a documentaţiei tehnico - economice aferente obiectivului de investiţie, precum şi pentru elaborarea altor studii de specialitate în funcţie de specificul obiectivului de investiţii, inclusiv cheltuielile necesare pentru obţinerea avizelor, autorizaţiilor şi acordurilor prevăzute de lege

Valoarea estimată pentru toate fazele de proiectare inclusiv asistenţa tehnică

= 403304 lei fără TVA/ 479932 lei cu TVA

CAP. III; Cheltuieli pentru proiectare şi asistenţă tehnică				
1	3.1	Studii	18000	21420
2	3.1.1	Studii de teren stud topo+hidro	14000	16660
3	3.1.2	Raport privind impactul asupra mediului	5500	6545
4	3.1.3	Alte studii specifice	4500	5355
5	3.2	Documentaţii-suport şi cheltuieli pentru obţinerea de avize, acorduri şi autorizaţii	6500	7735
6	3.3	Expertiza tehnică	0	0
7	3.4	Certificarea performanţei energetice şi auditul energetic al clădirilor	0	0
8	3.5	Proiectare	241976	287952
9	3.5.1	Tema de proiectare	1500	1785
10	3.5.2	Studiu de prefezabilitate	0	0
11	3.5.3	Studiu de fezabilitate/ documentaţie de avizare a lucrărilor de intervenţii şi deviz general	99112	117944
12	3.5.4	Documentaţiile tehnice necesare în vederea obţinerii avizelor/acordurilor/autorizaţiilor	7000	8330
13	3.5.5	Verificarea tehnică de calitate a proiectului tehnic şi a detaliilor de execuţie	7500	8925

14	3.5.6	Proiect tehnic şi detalii de execuţie	126864	150968
15	3.6	Organizarea procedurilor de achiziţie	0	0
16	3.7	Consultanţă	0	0
17	3.7.1	Managementul de proiect pentru obiectivul de investiţii	0	0
18	3.7.2	Auditul financiar	0	0
19	3.8	Asistenţă tehnică	71361	84920
20	3.8.1	Asistenţă tehnică din partea proiectantului	9500	11305
21	3.8.1.1	pe perioada de execuţie a lucrărilor	6500	7735
22	3.8.1.2	pentru participarea proiectantului la fazele incluse în programul de control al lucrărilor de execuţie, avizat de către Inspectoratul de Stat în Construcţii	4.000	4760
23	3.8.2	Dirigenţie de şantier	54961	65404
			343837	**409166**

Valoarea estimată pentru **Studiul de Fezabilitate** împreună cu studii şi documentaţii suport şi cheltuieli pentru oţinerea de avize şi acorduri, este **de 136612 lei fara TVA, respectiv 162568 lei inclusiv TVA** , întocmit conform HG907/2016 care cuprinde:

- studiu geotehnic şi/sau studii de analiză şi de stabilitate a terenului;
- studiu topografic, vizat de către Oficiul de Cadastru şi Publicitate Imobiliară;
- studiile de specialitate (de impact asupra mediului, etc);
- documentaţia pentru obţinerea certificatului de urbanism;
- documentaţiile pentru avizele/acordurile specifice;

3.3. Surse identificate pentru finanţarea cheltuielilor estimate (în cazul finanţării nerambursabile se va menţiona programul operaţional/axa corespunzătoare, identificată)

De la bugetul de stat prin bugetul Ministerul Mediului Apelor şi Pădurilor, din veniturile proprii ale Administraţiei Naţionale ,, Apele Române", precum şi din alte surse legal constituite, în limita sumelor aprobate anual cu această destinaţie, conform programelor de investiţii publice aprobate potrivit legii, repartizate pentru Administraţia Naţională ,, Apele Române" -Administraţia Bazinală de Apă Mureş.

4. Informaţii privind regimul juridic, economic şi tehnic al terenului şi/sau al construcţiei existente

Regimul juridic:

Terenurile ce urmează a fi ocupate definitiv cu lucrări de apărare și consolidare, sunt terenuri din albia minoră a cursului de apă pârâu Grid, teren aflat în administrarea Administrației Naționale-Apele Române.

Regimul economic:

Folosința actuală: teren ocupat de apă altul decât amenajările piscicole (albie minoră pârâu Grid)

Prin studiul de fezabilitate se va stabili folosința actuală pentru lucrări în funcție de amplasamente. Documentația tehnică pentru obținerea certificatului de urbanism va stabili destinații admise sau neadmise, precum și reglementări fiscale specifice localității sau zonei.

Regimul tehnic:

La proiectarea investiției vor fi avute în vedere următoarele obligații și constrângeri de natură urbanistică conform PUG 2000:

- regimul de aliniere a terenului și construcțiilor față de drumurile publice adiacente: art 23 din RGU aprobat cu HGR nr.525/1996, republicată
- circulația pietonilor, autovehiculelor, accesele auto și parcajele necesare: art.25,26 din RGU aprobat cu HGR nr.525/1996, republicată

Studiul de fezabilitate va preciza procentul de ocupare și coeficientul de utilizare al terenului, dimensiunile minime și maxime ale parcelelor, circulații, accese și parcaje auto, accese pietonale, orientarea terenului și a construcțiilor față de străzile adiacente terenului, înălțimea minimă și maximă admisă

5. Particularități ale amplasamentului/amplasamentelor propus(e) pentru realizarea obiectivului de investiții:

a) descrierea succintă a amplasamentului/amplasamentelor propus(e) (localizare, suprafața terenului, dimensiuni în plan);

Amplasamentul lucrării este în intravilanul localității Grid, UAT Orașul Călan, județ Hunedoara, iar terenurile ce vor fi ocupate definitiv cu lucrări de apărare și consolidări de mal se găsesc în albia minoră a pârâului Grid.

b) relațiile cu zone învecinate, accesuri existente și/sau căi de acces posibile;

Pârâul Grid se intersectează cu drumul comunal DC 56 Călan-Grid, iar accesul la obiectiv se poate realiza direct din acest drum.

c) surse de poluare existente în zonă;

Nu este cazul

d) particularități de relief;

Nu este cazul

e) nivel de echipare tehnico-edilitară a zonei și posibilități de asigurare a utilităților;

Terenul beneficiază de utilitățile necesare: rețea de alimentare cu energie electrică, iar acestea pot fi utilizate la realizarea obiectivului.

f) existența unor eventuale rețele edilitare în amplasament care ar necesita relocare/protejare, în măsura în care pot fi identificate;

Albia minoră a Pârâului Grid este traversată atât în zona amonte, cât și în zona aval, propusă pentru execuția lucrărilor de regularizare de branșamente de alimentare cu apă a locuințelor adiacente, în consecință acestea urmează a fi relocate.

g) posibile obligații de servitute;

În cadrul documentației se vor determina posibile obligații de servitute

h) condiționări constructive determinate de starea tehnică și de sistemul constructiv al unor construcții existente în amplasament, asupra cărora se vor face lucrări de intervenții, după caz;

În cadrul documentației se va preciza dacă sunt condiții constructive determinate de starea tehnică și de sistemul constructiv al construcțiilor existente pe amplasament, asupra cărora se vor face lucrări de intervenții

i) reglementări urbanistice aplicabile zonei conform documentațiilor de urbanism aprobate - plan urbanistic general/plan urbanistic zonal și regulamentul local de urbanism aferent;

La întocmirea documentației se vor avea în vedere reglementările urbanistice aplicabile zonei conform documentațiilor de urbanism aprobate- plan urbanistic general/plan urbanistic zonal și regulamentul local de urbanism aferent.

j) existența de monumente istorice/de arhitectură sau situri arheologice pe amplasament sau în zona imediat învecinată; existența condiționărilor specifice în cazul existenței unor zone protejate.

Nu este cazul

6. Descrierea succintă a obiectivului de investiții propus, din punct de vedere tehnic și funcțional:

a) destinație și funcțiuni;

Principala funcție a lucrărilor propuse a fi executate în cadrul obiectivului este cea de apărare împotriva inundațiilor. De asemenea se pun în siguranță locuințele și gospodăriile riveranilor, străzile de acces la proprietăți, precum și drumul comunal DC 56 din imediata vecinătate.

Se propun lucrări de regularizare a albiei pe o lungime de 1590 ml pe pârâul Grid în intravilanul localității Grid, de la intrarea în localitate și până la ieșire.

Având în vedere topografia terenului și constrângerile legate de dimensiunile secțiunii de scurgere pentru debitul de calcul cu asigurarea de 1% pe intravilanul localității se propune o secțiune de scurgere casetată deschisă din beton, iar pentru asigurarea accesului la proprietăți pentru riverani realizarea unei secțiuni casetată închisă.

b) caracteristici, parametri și date tehnice specifice, preconizate;

Regularizare și reprofilare albie pârâu Grid 550 ml (intravilanul localității Grid)

Secțiune casetată deschisă din beton pe o lungime de 950 ml pe pârâu Grid în intravilanul localității Grid

secțiune casetată închisă cu B=2,5 m, H=1,5 m, 90 ml pentru acces la proprietăți.

c) durata minimă de funcționare apreciată corespunzător destinației/funcțiunilor propuse;

Conform HG 1496/2008 de modificare a HG 2139/2004 pentru aprobarea Catalogului privind clasificarea și duratele normale de funcționare a mijloacelor fixe, consolidările și apărările de maluri cu ziduri de beton au o durată normală de funcționare de 24-36 ani.

d) nevoi/solicitări funcționale specifice.

Nu este cazul

7. Justificarea necesității elaborării, după caz, a:

- studiului de prefezabilitate, în cazul obiectivelor/proiectelor majore de investiții;

Nu este cazul

- expertizei tehnice și, după caz, a auditului energetic ori a altor studii de specialitate, audituri sau analize relevante, inclusiv analiza diagnostic, în cazul intervențiilor la construcții existente;

Nu este cazul

- unui studiu de fundamentare a valorii resursei culturale referitoare la restricțiile și permisivitățile asociate cu obiectivul de investiții, în cazul intervențiilor pe monumente istorice sau în zone protejate.

Nu este cazul

8. Capacități tehnice și economice estimate

- **Amenajare albie pe o lungime de 1590 ml.**
  - **Valoarea estimată a investiției propuse este de 5630291 lei cu TVA**
  - **din care C+M =5140665 lei cu TVA**

Director,

ing. Aurica Lasconi

Inginer șef

ing. Leontin Grozav

SISTEMUL DE GOSPODĂRIRE A APELOR Hunedoara
ADMINISTRAȚIA BAZINALĂ DE APĂ MUREȘ

Întocmit

Șef SH Strei-Cerna

ing. Morgovan Eugen

Oficiul de Cadastru şi Publicitate Imobiliară HUNEDOARA
Biroul de Cadastru şi Publicitate Imobiliară Hunedoara

Nr. cerere	23206
Ziua	27
Luna	06
Anul	2023

Cod verificare
100145044071

EXTRAS DE CARTE FUNCIARĂ
PENTRU INFORMARE

Carte Funciară Nr. 66800 Calan

A. Partea I. Descrierea imobilului

TEREN Intravilan

Adresa: Loc. Grid, Jud. Hunedoara

Nr. Crt	Nr. cadastral Nr. topografic	Suprafaţa* (mp)	Observaţii / Referinţe
A1	66800	2.037	Teren neimprejmuit; VALEA GRIDULUI - SECTOR 1 - avand o lungime aproximativa de 370,20 ml si o latime aproximativa de 5,5018 ml

B. Partea II. Proprietari şi acte

Înscrieri privitoare la dreptul de proprietate şi alte drepturi reale		Referinţe
23206 / 27/06/2023		
Act Administrativ nr. HCL 67 -, din 22/06/2023 emis de C.L. CALAN; Act Administrativ nr. ADEVERINTA NR. 4546, din 26/06/2023 emis de PRIMARIA CALAN; Inscris Sub Semnatura Privata nr. CERERE INFORMATII, din 27/06/2023 emis de EXECUTANT; Inscris Sub Semnatura Privata nr. MEMORIU - REFERAT, din 05/07/2023 emis de EXECUTANT; Act Administrativ nr. ADEVERINTA NR 3288, din 03/07/2023 emis de A.B.A MURES;		
B1	Se deschide CF nr.66800/UAT Calan in baza prevederilor Legii nr. 7/1996 republicata si a Regulamentului de receptie si inscriere in evidentele de cadastru si carte funciara aprobat prin Anexa la O.D.G al ANCPI nr. 600/2023 cuprinde imobilul cu nr.cad.66800/UAT Calan descris in Partea-I-a	A1
B2	Intabulare, drept de PROPRIETATE, dobandit prin Constituire, cota actuala 1/1	A1
	1) **ORAŞUL CĂLAN**, CIF:5742434, Domeniul Public	
B3	Intabulare, drept de ADMINISTRARE	A1
	1) **CONSILIUL LOCAL AL ORAŞULUI CĂLAN**	

C. Partea III. SARCINI .

Inscrieri privind dezmembrămintele dreptului de proprietate, drepturi reale de garanţie şi sarcini	Referinţe
NU SUNT	

Anexa Nr. 1 La Partea I

Teren

Nr cadastral	Suprafaţa (mp)*	Observaţii / Referinţe
66800	2.037	VALEA GRIDULUI - SECTOR 1 - avand o lungime aproximativa de 370,20 ml si o latime aproximativa de 5,5018 ml

* Suprafaţa este determinată în planul de proiecţie Stereo 70.

DETALII LINIARE IMOBIL

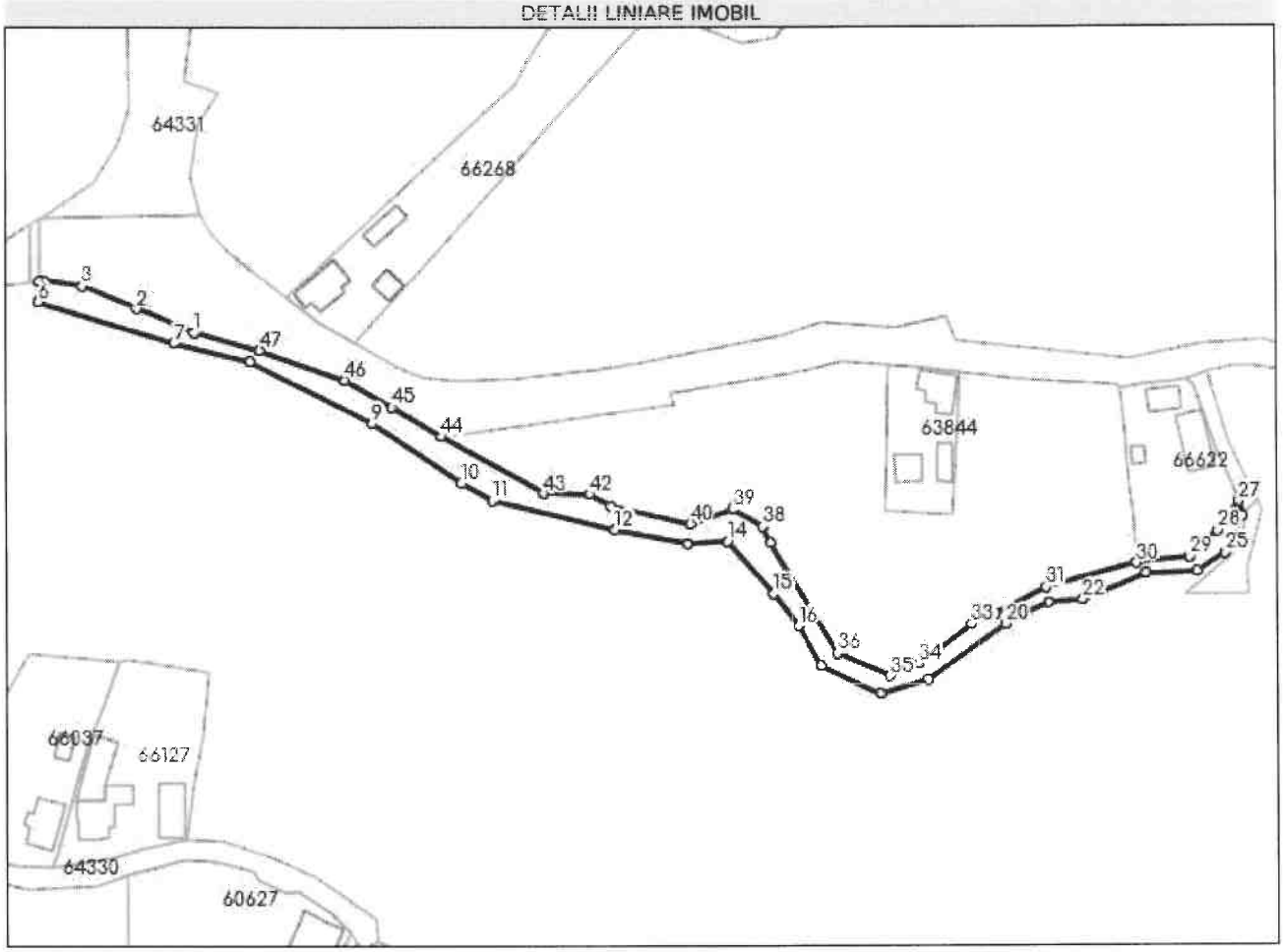

Date referitoare la teren

Nr Crt	Categorie folosinţă	Intra vilan	Suprafaţa (mp)	Tarla	Parcelă	Nr. topo	Observaţii / Referinţe
1	ape curgatoare	DA	2.037	-	-	-	

Lungime Segmente

1) Valorile lungimilor segmentelor sunt obţinute din proiecţie în plan.

Punct început	Punct sfârşit	Lungime segment	Punct început	Punct sfârşit	Lungime segment	Punct început	Punct sfârşit	Lungime segment
1	2	16.087	2	3	15.543	3	4	10.1
4	5	1.434	5	6	5.44	6	7	37.204
7	8	20.483	8	9	36.18	9	10	28.734
10	11	9.337	11	12	33.264	12	13	19.832
13	14	10.496	14	15	18.515	15	16	10.749
16	17	12.216	17	18	17.276	18	19	13.283
19	20	25.107	20	21	12.772	21	22	9.241

Document care conţine date cu caracter personal, protejate de prevederile Legii Nr. 677/2001.

Extrase pentru informare on-line la adresa **epay.ancpi.ro**

Formular versiunea 1.1

Punct început	Punct sfârşit	Lungime segment	Punct început	Punct sfârşit	Lungime segment	Punct început	Punct sfârşit	Lungime segment
22	23	18.254	23	24	13.582	24	25	8.859
25	26	10.793	26	27	4.032	27	28	9.67
28	29	10.096	29	30	14.219	30	31	25.161
31	32	15.076	32	33	6.965	33	34	17.446
34	35	8.192	35	36	15.175	36	37	34.293
37	38	4.757	38	39	9.204	39	40	11.967
40	41	21.569	41	42	6.641	42	43	12.102
43	44	30.988	44	45	15.328	45	46	14.525
46	47	23.831	47	1	17.883			

**** Lungimile segmentelor sunt determinate în planul de proiecţie Stereo 70 şi sunt rotunjite la 1 milimetru.**
***** Distanţa dintre puncte este formată din segmente cumulate ce sunt mai mici decât valoarea 1 milimetru.**

Certific că prezentul extras corespunde cu poziţiile in vigoare din cartea funciară originală, păstrată de acest birou.
Prezentul extras de carte funciară este valabil la autentificarea de către notarul public a actelor juridice prin care se sting drepturile reale precum şi pentru dezbaterea succesiunilor, iar informaţiile prezentate sunt susceptibile de orice modificare, in conditiile legii.
S-a achitat tariful de 0 RON, -, pentru serviciul de publicitate imobiliară cu codul nr. 211.

Data soluţionării, 06-07-2023	Asistent Registrator, GABRIELA MORCAN	Referent,
Data eliberării, __/___/____	_____ *(parafa şi semnătura)*	_____ *(parafa şi semnătura)*

Oficiul de Cadastru şi Publicitate Imobiliară HUNEDOARA
Biroul de Cadastru şi Publicitate Imobiliară Hunedoara

Nr. cerere	23210
Ziua	27
Luna	06
Anul	2023

Cod verificare
100145043826

EXTRAS DE CARTE FUNCIARĂ
PENTRU INFORMARE

Carte Funciară Nr. 66801 Calan

A. Partea I. Descrierea imobilului

TEREN Intravilan

Adresa: Loc. Grid, Jud. Hunedoara

Nr. Crt	Nr. cadastral Nr. topografic	Suprafaţa* (mp)	Observaţii / Referinţe
A1	66801	3.057	Teren neimprejmuit; VALEA GRIDULUI - SECTOR II - avand o lungime aproximativa de 880,22 ml si o latime aproximativa de 3,4730 ml

B. Partea II. Proprietari şi acte

Înscrieri privitoare la dreptul de proprietate şi alte drepturi reale		Referinţe
23210 / 27/06/2023		
Act Administrativ nr. HCL NR 67, din 22/06/2023 emis de C.L. CALAN; Act Administrativ nr. ADEVERINTA NR 3288, din 03/07/2023 emis de A.B.A. MURES; Act Administrativ nr. ADEVERINTA NR. 4547, din 26/06/2023 emis de PRIMARIA CALAN; Inscris Sub Semnatura Privata nr. CERERE RECEPTIE, din 27/06/2023 emis de EXECUTANT; Inscris Sub Semnatura Privata nr. PAD, din 27/06/2023 emis de EXECUTANT; Inscris Sub Semnatura Privata nr. MEMORIU TEHNIC, din 05/07/2023 emis de EXECUTANT;		
B1	Se deschide CF nr.66801/UAT Calan in baza prevederilor Legii nr. 7/1996 republicata si a Regulamentului de receptie si inscriere in evidentele de cadastru si carte funciara aprobat prin Anexa la O.D.G al ANCPI nr. 600/2023 cuprinde imobilul cu nr.cad.66801/UAT Calan descris in Partea-I-a	A1
B2	Intabulare, drept de PROPRIETATE, dobandit prin Constituire, cota actuala 1/1	A1
	1) **ORAŞUL CĂLAN**, CIF:5742434, Domeniul Public	
B3	Intabulare, drept de ADMINISTRARE	A1
	1) **CONSILIUL LOCAL AL ORAŞULUI CĂLAN**	

C. Partea III. SARCINI .

Inscrieri privind dezmembrămintele dreptului de proprietate, drepturi reale de garanţie şi sarcini	Referinţe
NU SUNT	

Anexa Nr. 1 La Partea I

Teren

Nr cadastral	Suprafaţa (mp)*	Observaţii / Referinţe
66801	3.057	VALEA GRIDULUI - SECTOR II - avand o lungime aproximativa de 880,22 ml si o latime aproximativa de 3,4730 ml

* Suprafaţa este determinată in planul de proiecţie Stereo 70.

DETALII LINIARE IMOBIL

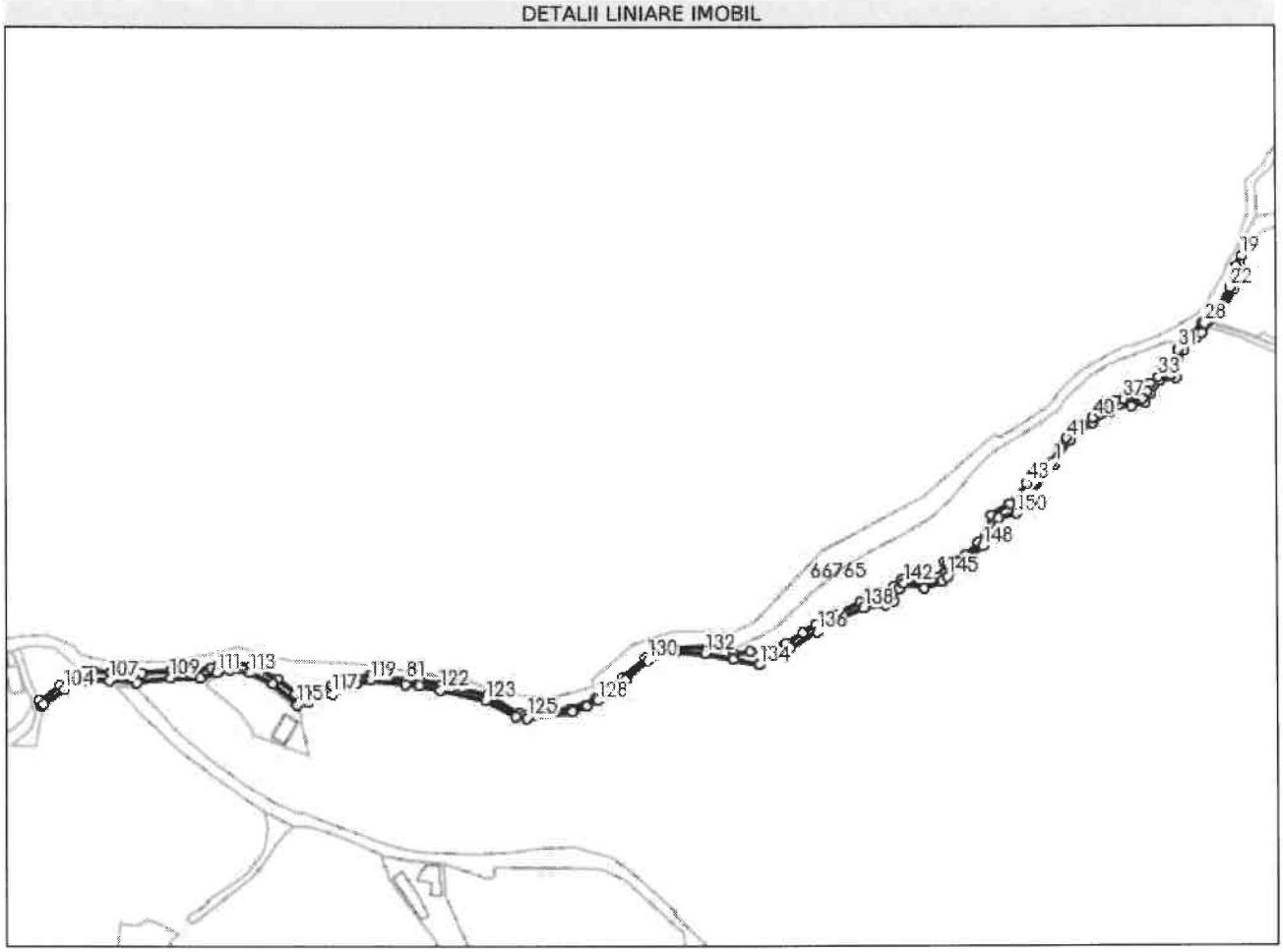

Date referitoare la teren

Nr Crt	Categorie folosinţă	Intra vilan	Suprafaţa (mp)	Tarla	Parcelă	Nr. topo	Observaţii / Referinţe
1	ape curgatoare	DA	3.057	-	-	-	

Lungime Segmente

1) Valorile lungimilor segmentelor sunt obţinute din proiecţie în plan.

Punct început	Punct sfârşit	Lungime segment	Punct început	Punct sfârşit	Lungime segment	Punct început	Punct sfârşit	Lungime segment
1	2	16.712	2	3	17.595	3	4	11.655
4	5	7.162	5	6	8.208	6	7	9.098
7	8	6.307	8	9	5.282	9	10	4.713
10	11	9.261	11	12	17.011	12	13	5.917
13	14	6.561	14	15	3.161	15	16	14.958
16	17	19.148	17	18	15.565	18	19	4.647
19	20	6.799	20	21	5.626	21	22	8.189

Document care conţine date cu caracter personal, protejate de prevederile Legii Nr. 677/2001.

Extrase pentru informare on-line la adresa **epay.ancpi.ro**

Formular versiunea 1.1

Punct început	Punct sfârşit	Lungime segment	Punct început	Punct sfârşit	Lungime segment	Punct început	Punct sfârşit	Lungime segment
22	23	14.455	23	24	4.71	24	25	2.551
25	26	0.536	26	27	5.872	27	28	1.233
28	29	13.901	29	30	8.914	30	31	0.808
31	32	16.246	32	33	7.651	33	34	6.194
34	35	5.422	35	36	5.033	36	37	11.627
37	38	4.719	38	39	8.052	39	40	9.497
40	41	19.952	41	42	17.101	42	43	19.61
43	44	16.353	44	45	12.879	45	46	9.716
46	47	8.86	47	48	11.211	48	49	12.73
49	50	6.997	50	51	3.963	51	52	9.583
52	53	13.405	53	54	5.978	54	55	7.774
55	56	3.522	56	57	14.587	57	58	15.778
58	59	14.053	59	60	9.283	60	61	11.646
61	62	22.602	62	63	9.814	63	64	7.321
64	65	30.308	65	66	9.924	66	67	8.701
67	68	18.222	68	69	20.836	69	70	16.005
70	71	10.974	71	72	7.575	72	73	0.449
73	74	5.791	74	75	0.616	75	76	3.086
76	77	4.324	77	78	22.627	78	79	28.519
79	80	14.293	80	81	7.597	81	82	21.648
82	83	12.073	83	84	12.178	84	85	17.693
85	86	5.807	86	87	14.425	87	88	17.615
88	89	11.564	89	90	7.85	90	91	4.955
91	92	10.263	92	93	14.076	93	94	17.448
94	95	17.97	95	96	11.461	96	97	4.454
97	98	8.206	98	99	9.262	99	100	15.163
100	101	0.256	101	102	3.53	102	103	1.578
103	104	15.524	104	105	7.211	105	106	8.728
106	107	12.825	107	108	16.544	108	109	19.805
109	110	17.86	110	111	10.415	111	112	7.628
112	113	12.555	113	114	14.904	114	115	19.75
115	116	6.694	116	117	15.618	117	118	15.653
118	119	9.158	119	120	21.895	120	121	7.81
121	122	13.245	122	123	27.993	123	124	20.63
124	125	7.136	125	126	27.822	126	127	8.985
127	128	7.822	128	129	21.11	129	130	17.815
130	131	17.889	131	132	18.12	132	133	17.135
133	134	16.616	134	135	20.959	135	136	18.959
136	137	13.758	137	138	17.946	138	139	13.243
139	140	5.698	140	141	8.073	141	142	4.347
142	143	12.896	143	144	11.337	144	145	4.621
145	146	7.58	146	147	11.252	147	148	12.575
148	149	19.251	149	150	11.383	150	1	37.862

**** Lungimile segmentelor sunt determinate în planul de proiecţie Stereo 70 şi sunt rotunjite la 1 milimetru.**
***** Distanţa dintre puncte este formată din segmente cumulate ce sunt mai mici decât valoarea 1 milimetru.**

Certific că prezentul extras corespunde cu poziţiile in vigoare din cartea funciară originală, păstrată de acest birou.
Prezentul extras de carte funciară este valabil la autentificarea de către notarul public a actelor juridice prin care se sting drepturile reale precum şi pentru dezbaterea succesiunilor, iar informaţiile prezentate sunt susceptibile de orice modificare, in conditiile legii.
S-a achitat tariful de 0 RON, -, pentru serviciul de publicitate imobiliară cu codul nr. 214.

Data soluţionării, 06-07-2023	Asistent Registrator, GABRIELA MORCAN	Referent,
Data eliberării, __/___/____	*(parafa şi semnătura)*	*(parafa şi semnătura)*

Oficiul de Cadastru şi Publicitate Imobiliară HUNEDOARA
Biroul de Cadastru şi Publicitate Imobiliară Hunedoara

Nr. cerere	23211
Ziua	27
Luna	06
Anul	2023

Cod verificare
100145046496

EXTRAS DE CARTE FUNCIARĂ
PENTRU INFORMARE

Carte Funciară Nr. 66815 Calan

A. Partea I. Descrierea imobilului

TEREN Intravilan

Adresa: Loc. Grid, Jud. Hunedoara

Nr. Crt	Nr. cadastral Nr. topografic	Suprafaţa* (mp)	Observaţii / Referinţe
A1	66815	472	Teren neimprejmuit; VALEA GRIDULUI - SECTOR III - avand o lungime aproximativa de 105,56 ml si o latime aproximativa de 4,4713 ml

B. Partea II. Proprietari şi acte

Înscrieri privitoare la dreptul de proprietate şi alte drepturi reale		Referinţe
23211 / 27/06/2023		
Act Administrativ nr. HCL 67 -, din 22/06/2023 emis de C.L. CALAN; Act Administrativ nr. ADEVERINTA NR 3288, din 03/07/2023 emis de A.B.A. MURES; Act Administrativ nr. ADEVERINTA NR. 4548, din 27/06/2023 emis de PRIMARIA CALAN; Inscris Sub Semnatura Privata nr. MEMORIU TEHNIC, din 05/07/2023 emis de EXECUTANT;		
B1	Se deschide CF nr.66815/UAT Calan in baza prevederilor Legii nr. 7/1996 republicata si a Regulamentului de receptie si inscriere in evidentele de cadastru si carte funciara aprobat prin Anexa la O.D.G al ANCPI nr. 600/2023 cuprinde imobilul cu nr.cad.66815/UAT Calan descris in Partea-I-a	A1
B2	Intabulare, drept de PROPRIETATE, dobandit prin Constituire, cota actuala 1/1	A1
	1) **ORAŞUL CĂLAN**, CIF:5742434, Domeniul Public	
B3	Intabulare, drept de ADMINISTRARE	A1
	1) **CONSILIUL LOCAL AL ORAŞULUI CĂLAN**	

C. Partea III. SARCINI .

Inscrieri privind dezmembrămintele dreptului de proprietate, drepturi reale de garanţie şi sarcini	Referinţe
NU SUNT	

Anexa Nr. 1 La Partea I

Teren

Nr cadastral	Suprafaţa (mp)*	Observaţii / Referinţe
66815	472	VALEA GRIDULUI - SECTOR III - avand o lungime aproximativa de 105,56 ml si o latime aproximativa de 4,4713 ml

* Suprafaţa este determinată in planul de proiecţie Stereo 70.

DETALII LINIARE IMOBIL

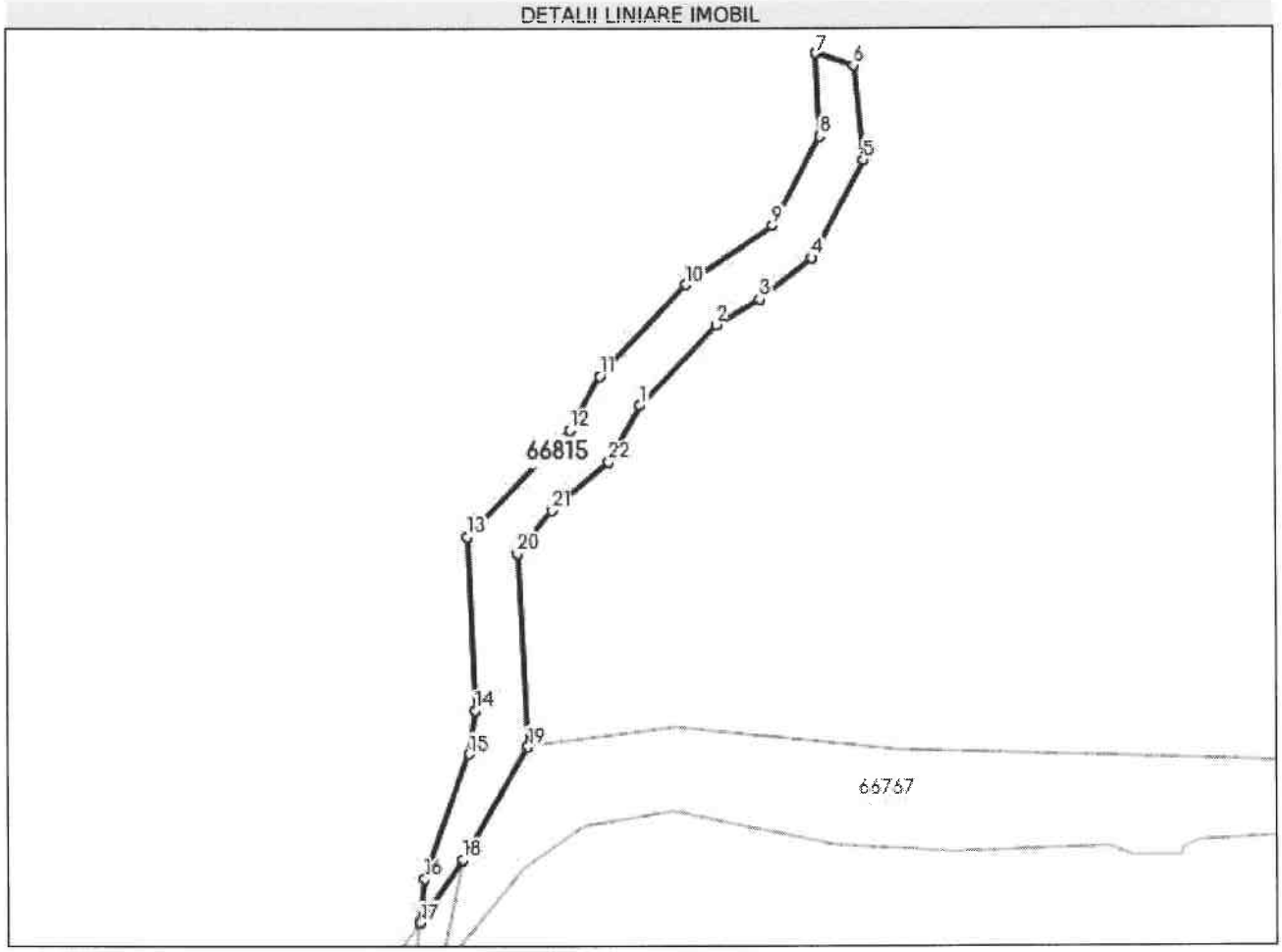

Date referitoare la teren

Nr Crt	Categorie folosinţă	Intra vilan	Suprafaţa (mp)	Tarla	Parcelă	Nr. topo	Observaţii / Referinţe
1	ape curgatoare	DA	472	-	-	-	

Lungime Segmente

1) Valorile lungimilor segmentelor sunt obţinute din proiecţie în plan.

Punct început	Punct sfârşit	Lungime segment (** (m)
1	2	11.28
3	4	6.72
5	6	9.605
7	8	8.456
9	10	10.729
11	12	6.303

Punct început	Punct sfârşit	Lungime segment (** (m)
2	3	5.092
4	5	11.21
6	7	4.005
8	9	10.159
10	11	12.649
12	13	14.969

Punct început	Punct sfârşit	Lungime segment (** (m)
13	14	17.559
15	16	13.422
17	18	7.681
19	20	19.516
21	22	7.504

Punct început	Punct sfârşit	Lungime segment (** (m)
14	15	4.415
16	17	4.423
18	19	13.227
20	21	5.619
22	1	6.579

**** Lungimile segmentelor sunt determinate în planul de proiecţie Stereo 70 şi sunt rotunjite la 1 milimetru.**
***** Distanţa dintre puncte este formată din segmente cumulate ce sunt mai mici decât valoarea 1 milimetru.**

Certific că prezentul extras corespunde cu poziţiile in vigoare din cartea funciară originală, păstrată de acest birou.
Prezentul extras de carte funciară este valabil la autentificarea de către notarul public a actelor juridice prin care se sting drepturile reale precum şi pentru dezbaterea succesiunilor, iar informaţiile prezentate sunt susceptibile de orice modificare, in conditiile legii.
S-a achitat tariful de 0 RON, -, pentru serviciul de publicitate imobiliară cu codul nr. 214.

Data soluţionării, 05-07-2023	Asistent Registrator, GABRIELA MORCAN	Referent,
Data eliberării, __/___/____	_____ *(parafa şi semnătura)*	_____ *(parafa şi semnătura)*

Oficiul de Cadastru şi Publicitate Imobiliară HUNEDOARA
Biroul de Cadastru şi Publicitate Imobiliară Hunedoara

Nr. cerere	23373
Ziua	28
Luna	06
Anul	2023

Cod verificare
100145339777

EXTRAS DE CARTE FUNCIARĂ
PENTRU INFORMARE

Carte Funciară Nr. 66764 Calan

A. Partea I. Descrierea imobilului

TEREN Intravilan

Adresa: Loc. Grid, Jud. Hunedoara

Nr. Crt	Nr. cadastral Nr. topografic	Suprafaţa* (mp)	Observaţii / Referinţe
A1	66764	39	Teren neimprejmuit; DRUM SITUAT IN INTRAVILANUL SATULUI GRID.

B. Partea II. Proprietari şi acte

Înscrieri privitoare la dreptul de proprietate şi alte drepturi reale		Referinţe
23373 / 28/06/2023		
Act Notarial nr. Act de parcelare (dezmembrare) teren aut.1195, din 28/06/2023 emis de Moraru Vlad;		
B1	Se infiinteaza cartea funciara 66764 a imobilului cu numarul cadastral 66764 / UAT Calan, rezultat din dezmembrarea imobilului cu numarul cadastral 64339 inscris in cartea funciara 64339;	A1
Act Administrativ nr. Adresa nr.6747, din 16/10/2017 emis de Primaria Orasului Calan; Act Administrativ nr. HCL nr.74, din 29/09/2017 emis de CONSILIUL LOCAL AL ORASULUI CALAN;		
B2	Inscrierea provizorie, drept de PROPRIETATE pana la publicare in MO, dobandit prin Constituire, cota actuala 1/1	A1
	1) **ORASUL CALAN**, CIF:5742434, DOMENIUL PUBLIC *OBSERVATII: pozitie transcrisa din CF 64339/Calan, inscrisa prin incheierea nr. 27396 din 10/10/2017; la pozitia nr.238,cod de clasificare :1.3.7.1*	

C. Partea III. SARCINI .

Inscrieri privind dezmembrămintele dreptului de proprietate, drepturi reale de garanţie şi sarcini	Referinţe
NU SUNT	

Anexa Nr. 1 La Partea I

Teren

Nr cadastral	Suprafaţa (mp)*	Observaţii / Referinţe
66764	39	DRUM SITUAT IN INTRAVILANUL SATULUI GRID.

* Suprafaţa este determinată in planul de proiecţie Stereo 70.

DETALII LINIARE IMOBIL

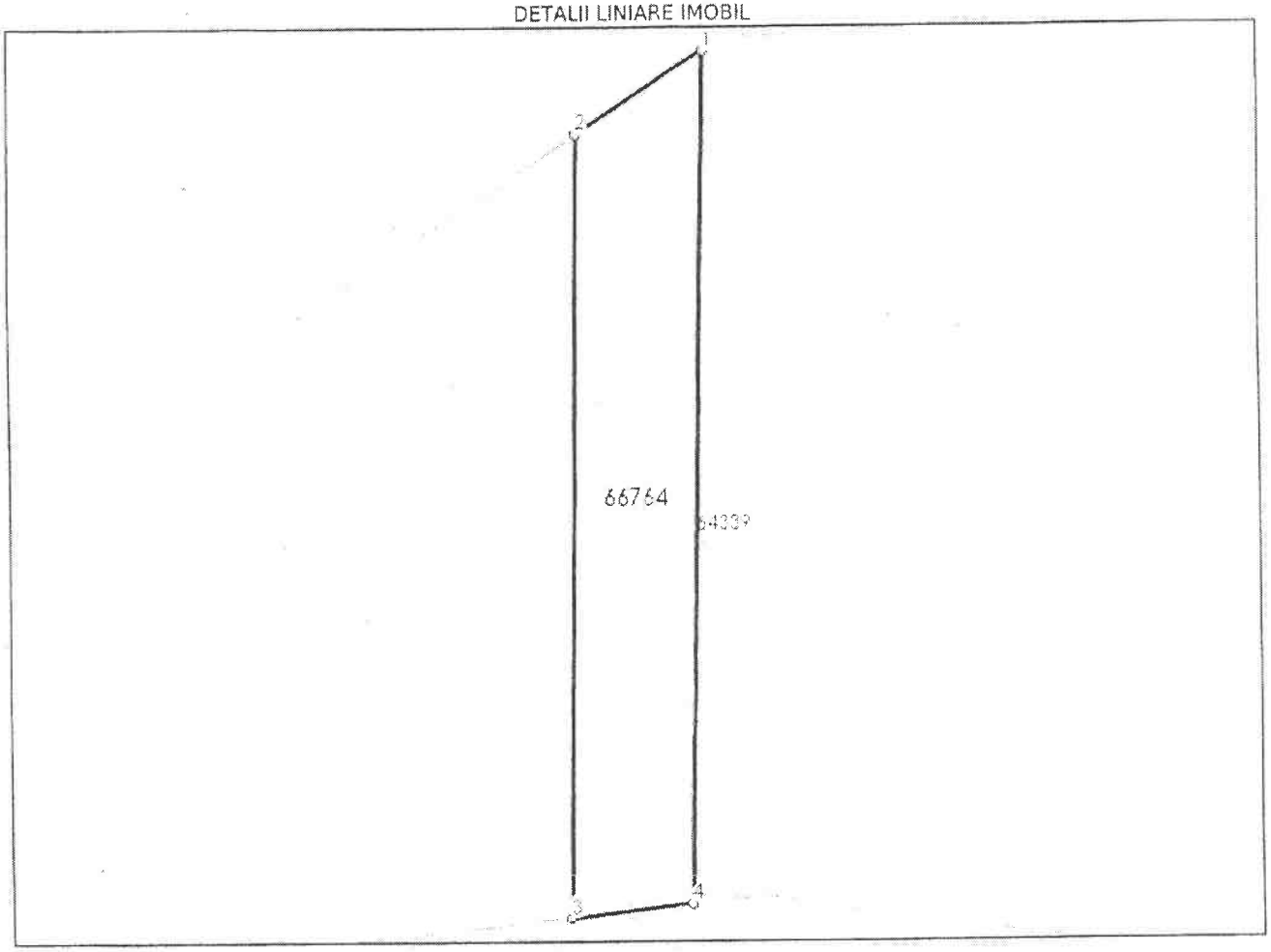

Date referitoare la teren

Nr Crt	Categorie folosinţă	Intra vilan	Suprafaţa (mp)	Tarla	Parcelă	Nr. topo	Observaţii / Referinţe
1	drum	DA	39	-	-	-	DRUM SITUAT IN INTRAVILANUL LOCALITATII GRID. LUNGIME MEDIE = 1634,00 ML.; LATIME MEDIE = 9,99 ML.

Lungime Segmente

1) Valorile lungimilor segmentelor sunt obţinute din proiecţie în plan.

Punct început	Punct sfârşit	Lungime segment ** (m)
1	2	2.983
2	3	15.302
3	4	2.421
4	1	16.62

** Lungimile segmentelor sunt determinate în planul de proiecţie Stereo 70 şi sunt rotunjite la 1 milimetru.
*** Distanţa dintre puncte este formată din segmente cumulate ce sunt mai mici decât valoarea 1 milimetru.

Document care conţine date cu caracter personal, protejate de prevederile Legii Nr. 677/2001.

epay.ancpi.ro

Certific că prezentul extras corespunde cu poziţiile în vigoare din cartea funciară originală, păstrată de acest birou.
Prezentul extras de carte funciară este valabil la autentificarea de către notarul public a actelor juridice prin care se sting drepturile reale precum şi pentru dezbaterea succesiunilor, iar informaţiile prezentate sunt susceptibile de orice modificare, în condiţiile legii.
S-a achitat tariful de 300 RON, -Chitanta externa nr.268778/28-06-2023 in suma de 300, pentru serviciul de publicitate imobiliară cu codul nr. 222.

Data soluţionării,	Asistent Registrator,	Referent,
28-06-2023	GABRIELA MORCAN	
Data eliberării,		
__/___/____	*(parafa şi semnătura)*	*(parafa şi semnătura)*

Pentru informații suplimentare accesați epay.ancpi.ro

Oficiul de Cadastru şi Publicitate Imobiliară HUNEDOARA
Biroul de Cadastru şi Publicitate Imobiliară Hunedoara

ANCPI

Nr. cerere	23376
Ziua	28
Luna	06
Anul	2023

Cod verificare
100145341117

EXTRAS DE CARTE FUNCIARĂ
PENTRU INFORMARE

Carte Funciară Nr. 66785 Calan

A. Partea I. Descrierea imobilului

TEREN Intravilan

Adresa: Loc. Grid, Jud. Hunedoara

Nr. Crt	Nr. cadastral Nr. topografic	Suprafaţa* (mp)	Observaţii / Referinţe
A1	66785	18	Teren neimprejmuit; TEREN SITUAT IN INTRAVILANUL SATULUI GRID.

B. Partea II. Proprietari şi acte

Înscrieri privitoare la dreptul de proprietate şi alte drepturi reale		Referinţe
23376 / 28/06/2023		
Act Notarial nr. Act de parcelare (dezmembrare)aut.1194, din 28/06/2023 emis de Moraru Vlad;		
B1	Se infiinteaza cartea funciara 66785 a imobilului cu numarul cadastral 66785 / UAT Calan, rezultat din dezmembrarea imobilului cu numarul cadastral 64336 inscris in cartea funciara 64336;	A1
Act Administrativ nr. 74, din 29/09/2017 emis de CONSILIUL LOCAL AL ORASULUI CALAN; Act Administrativ nr. Adeverinta nr.6747, din 16/10/2017 emis de Primaria Orasului Calan;		
B2	Inscrierea provizorie, drept de PROPRIETATE pana la publicare in MO, dobandit prin Constituire, cota actuala 1/1	A1
	1) **ORASUL CALAN**, CIF:5742434, DOMENIUL PUBLIC	
	OBSERVATII: pozitie transcrisa din CF 64336/Calan, inscrisa prin incheierea nr. 27405 din 10/10/2017; la pozitia nr.243,cod de clasificare :1.3.7.1	

C. Partea III. SARCINI .

Inscrieri privind dezmembrămintele dreptului de proprietate, drepturi reale de garanţie şi sarcini	Referinţe
NU SUNT	

Teren

Nr cadastral	Suprafaţa (mp)*	Observaţii / Referinţe
66785	18	TEREN SITUAT IN INTRAVILANUL SATULUI GRID.

* Suprafaţa este determinată în planul de proiecţie Stereo 70.

DETALII LINIARE IMOBIL

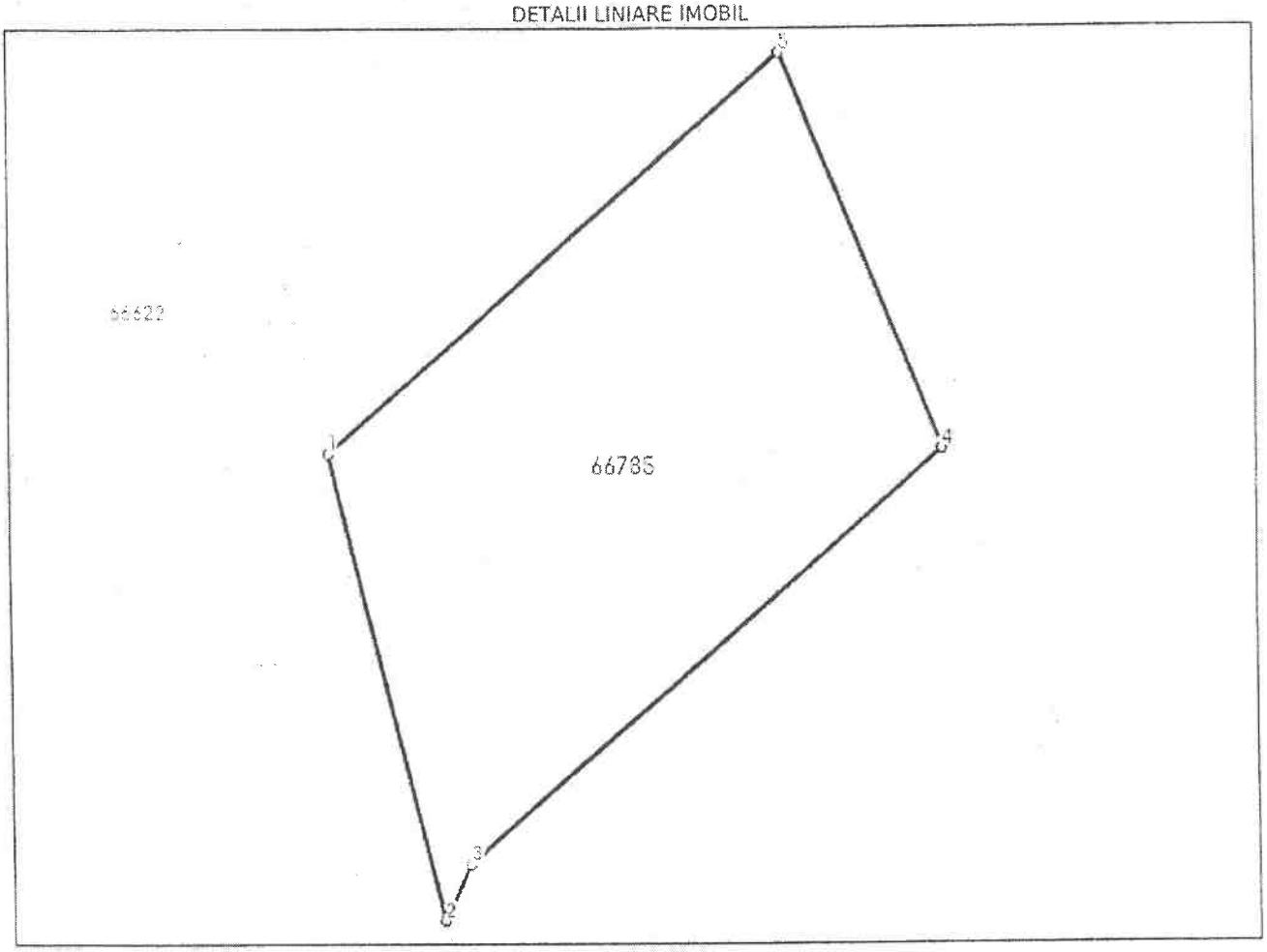

Date referitoare la teren

Nr Crt	Categorie folosinţă	Intra vilan	Suprafaţa (mp)	Tarla	Parcelă	Nr. topo	Observaţii / Referinţe
1	drum	DA	18	-	-	-	TEREN SITUAT IN INTRAVILANUL SATULUI GRID. LUNGIME MEDIE = 75.47 ML., LATIME MEDIE = 4.28 ML.

Lungime Segmente

1) Valorile lungimilor segmentelor sunt obţinute din proiecţie în plan.

Punct început	Punct sfârşit	Lungime segment (** (m)
1	2	4.046
2	3	0.535
3	4	5.319
4	5	3.53
5	1	5.057

**** Lungimile segmentelor sunt determinate în planul de proiecţie Stereo 70 şi sunt rotunjite la 1 milimetru.**

*** Distanţa dintre puncte este formată din segmente cumulate ce sunt mai mici decât valoarea 1 milimetru.

Certific că prezentul extras corespunde cu poziţiile in vigoare din cartea funciară originală, păstrată de acest birou.
Prezentul extras de carte funciară este valabil la autentificarea de către notarul public a actelor juridice prin care se sting drepturile reale precum şi pentru dezbaterea succesiunilor, iar informaţiile prezentate sunt susceptibile de orice modificare, in conditiile legii.
S-a achitat tariful de 180 RON, -Chitanta externa nr.268779/28-06-2023 in suma de 180, pentru serviciul de publicitate imobiliară cu codul nr. 222.

Data soluţionării,	Asistent Registrator,	Referent,
28-06-2023	GABRIELA MORCAN	_____
Data eliberării,	_____	_____
__/__/____	*(parafa şi semnătura)*	*(parafa şi semnătura)*

Oficiul de Cadastru şi Publicitate Imobiliară HUNEDOARA
Biroul de Cadastru şi Publicitate Imobiliară Hunedoara

Nr. cerere	23373
Ziua	28
Luna	06
Anul	2023

Cod verificare
100145339777

EXTRAS DE CARTE FUNCIARĂ
PENTRU INFORMARE

Carte Funciară Nr. 66766 Calan

A. Partea I. Descrierea imobilului

TEREN Intravilan

Adresa: Loc. Grid, Jud. Hunedoara

Nr. Crt	Nr. cadastral Nr. topografic	Suprafaţa* (mp)	Observaţii / Referinţe
A1	66766	32	Teren neimprejmuit; DRUM SITUAT IN INTRAVILANUL SATULUI GRID.

B. Partea II. Proprietari şi acte

Înscrieri privitoare la dreptul de proprietate şi alte drepturi reale		Referinţe
23373 / 28/06/2023		
Act Notarial nr. Act de parcelare (dezmembrare) teren aut.1195, din 28/06/2023 emis de Moraru Vlad;		
B1	Se infiinteaza cartea funciara 66766 a imobilului cu numarul cadastral 66766 / UAT Calan, rezultat din dezmembrarea imobilului cu numarul cadastral 64339 inscris in cartea funciara 64339;	A1
Act Administrativ nr. Adresa nr.6747, din 16/10/2017 emis de Primaria Orasului Calan; Act Administrativ nr. HCL nr.74, din 29/09/2017 emis de CONSILIUL LOCAL AL ORASULUI CALAN;		
B2	Inscrierea provizorie, drept de PROPRIETATE pana la publicare in MO, dobandit prin Constituire, cota actuala 1/1	A1
	1) **ORASUL CALAN**, CIF:5742434, DOMENIUL PUBLIC	
	OBSERVATII: pozitie transcrisa din CF 64339/Calan, inscrisa prin incheierea nr. 27396 din 10/10/2017; la pozitia nr.238,cod de clasificare :1.3.7.1	

C. Partea III. SARCINI .

Inscrieri privind dezmembrămintele dreptului de proprietate, drepturi reale de garanţie şi sarcini	Referinţe
NU SUNT	

Extrase pentru informare on-line la adresele epay.ancpi.ro

Anexa Nr. 1 La Partea I

Teren

Nr cadastral	Suprafaţa (mp)*	Observaţii / Referinţe
66766	32	DRUM SITUAT IN INTRAVILANUL SATULUI GRID.

* Suprafaţa este determinată în planul de proiecţie Stereo 70.

DETALII LINIARE IMOBIL

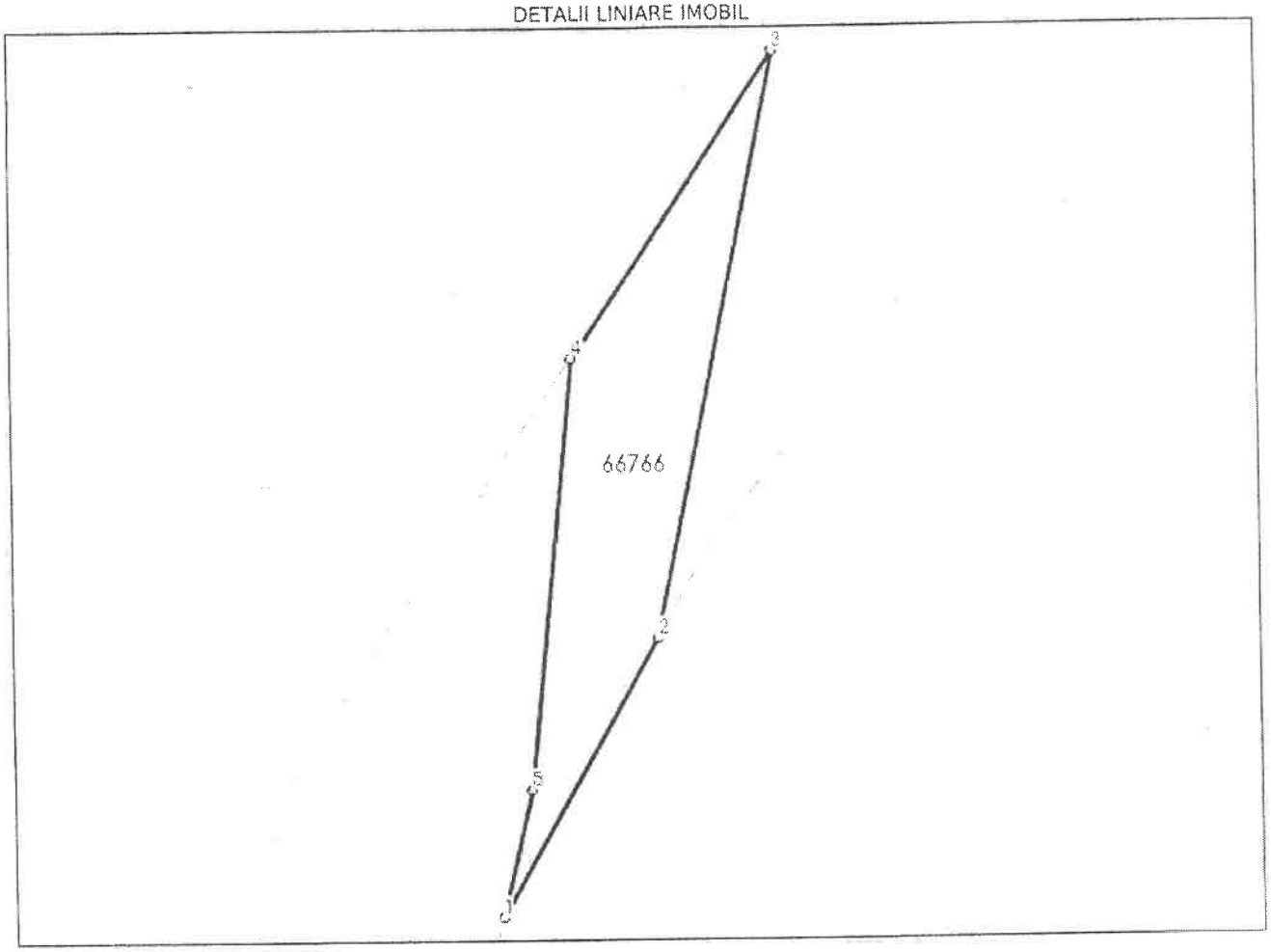

Date referitoare la teren

Nr Crt	Categorie folosinţă	Intra vilan	Suprafaţa (mp)	Tarla	Parcelă	Nr. topo	Observaţii / Referinţe
1	drum	DA	32	-	-	-	DRUM SITUAT IN INTRAVILANUL LOCALITATII GRID. LUNGIME MEDIE = 1634,00 ML.; LATIME MEDIE = 9,99 ML.

Lungime Segmente
1) Valorile lungimilor segmentelor sunt obţinute din proiecţie în plan.

Punct început	Punct sfârşit	Lungime segment (m)
1	2	6.799
2	3	12.493
3	4	7.681
4	5	9.139
5	1	2.798

Document care conţine date cu caracter personal, protejate de prevederile Legii Nr. 677/2001.

** Lungimile segmentelor sunt determinate în planul de proiecție Stereo 70 și sunt rotunjite la 1 milimetru.
*** Distanța dintre puncte este formată din segmente cumulate ce sunt mai mici decât valoarea 1 milimetru.

Certific că prezentul extras corespunde cu pozițiile in vigoare din cartea funciară originală, păstrată de acest birou.
Prezentul extras de carte funciară este valabil la autentificarea de către notarul public a actelor juridice prin care se sting drepturile reale precum și pentru dezbaterea succesiunilor, iar informațiile prezentate sunt susceptibile de orice modificare, in conditiile legii.
S-a achitat tariful de 300 RON, -Chitanta externa nr.268778/28-06-2023 in suma de 300, pentru serviciul de publicitate imobiliară cu codul nr. 222.

Data soluționării,	Asistent Registrator,	Referent,
28-06-2023	GABRIELA MORCAN	
Data eliberării,		
__/__/____	(parafa și semnătura)	(parafa și semnătura)

Generat pentru Intercom [illegible] epay.ancpi.ro

Oficiul de Cadastru şi Publicitate Imobiliară HUNEDOARA
Biroul de Cadastru şi Publicitate Imobiliară Hunedoara

Nr. cerere	23369
Ziua	28
Luna	06
Anul	2023

Cod verificare
100145339503

EXTRAS DE CARTE FUNCIARĂ
PENTRU INFORMARE

Carte Funciară Nr. 66761 Calan

A. Partea I. Descrierea imobilului

TEREN Intravilan

Adresa: Loc. Grid, Jud. Hunedoara

Nr. Crt	Nr. cadastral Nr. topografic	Suprafaţa* (mp)	Observaţii / Referinţe
A1	66761	153	Teren neimprejmuit; TEREN SITUAT IN INTRAVILANUL SATULUI GRID.

B. Partea II. Proprietari şi acte

Înscrieri privitoare la dreptul de proprietate şi alte drepturi reale		Referinţe
23369 / 28/06/2023		
Act Notarial nr. Act de parcelare (dezmembrare) teren aut.1193, din 28/06/2023 emis de Moraru Vlad;		
B1	Se infiinteaza cartea funciara 66761 a imobilului cu numarul cadastral 66761 / UAT Calan, rezultat din dezmembrarea imobilului cu numarul cadastral 64333 inscris in cartea funciara 64333;	A1
Act Administrativ nr. Adeverinta nr.6747, din 16/10/2017 emis de Primaria Orasului Calan; Act Administrativ nr. 74, din 29/09/2017 emis de CONSILIUL LOCAL AL ORASULUI CALAN;		
B2	Inscrierea provizorie, drept de PROPRIETATE pana la publicare in MO, dobandit prin Constituire, cota actuala 1/1	A1
	1) **ORASUL CALAN**, CIF:5742434, DOMENIUL PUBLIC	
	OBSERVATii: pozitie transcrisa din CF 64333/Calan, inscrisa prin incheierea nr. 27416 din 10/10/2017; la pozitia nr.247,cod de clasificare :1.3.7.1	

C. Partea III. SARCINI .

Inscrieri privind dezmembrămintele dreptului de proprietate, drepturi reale de garanţie şi sarcini	Referinţe
NU SUNT	

Anexa Nr. 1 La Partea I

Teren

Nr cadastral	Suprafaţa (mp)*	Observaţii / Referinţe
66761	153	TEREN SITUAT IN INTRAVILANUL SATULUI GRID.

* Suprafaţa este determinată în planul de proiecţie Stereo 70.

DETALII LINIARE IMOBIL

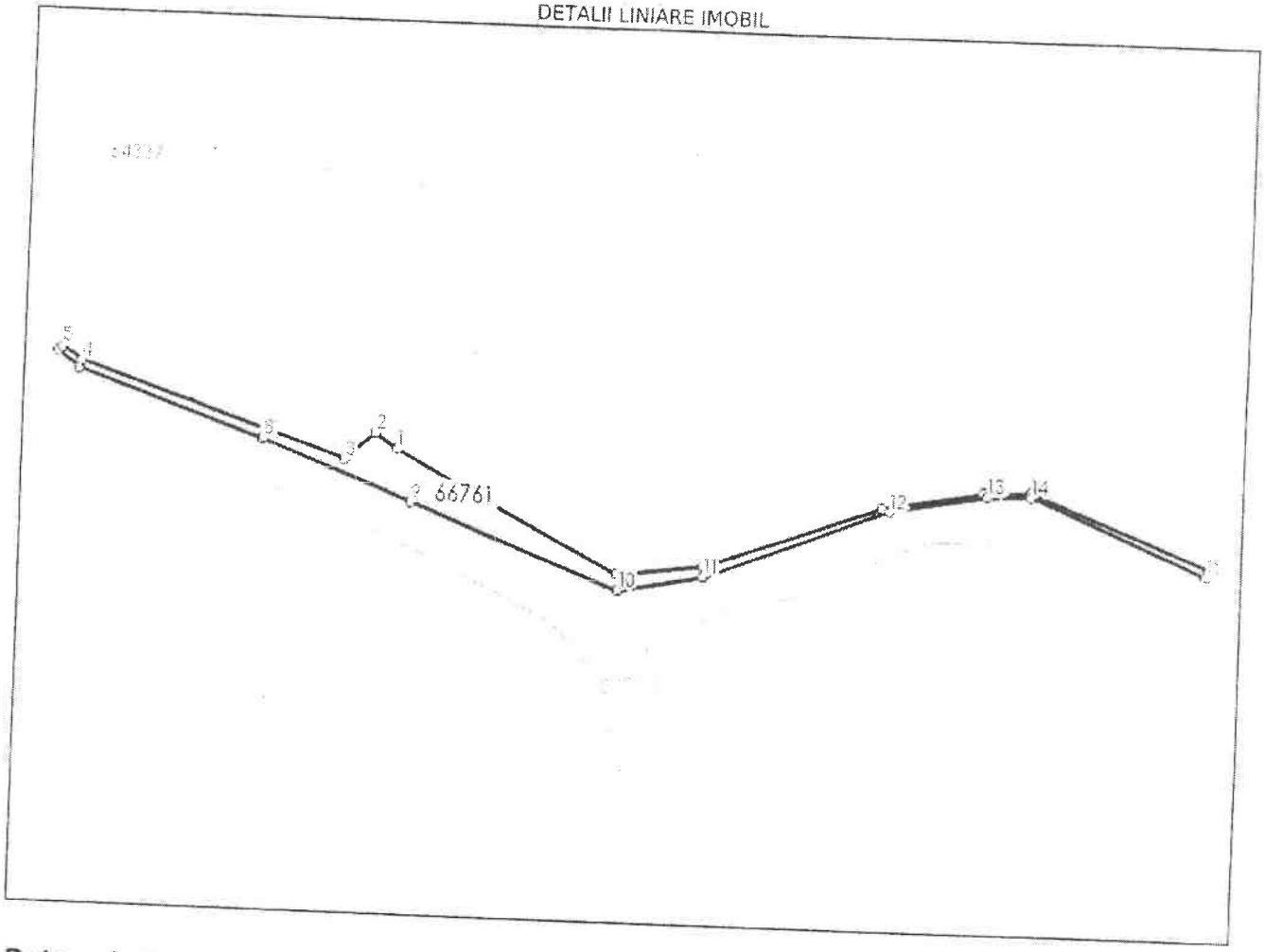

Date referitoare la teren

Nr Crt	Categorie folosinţă	Intra vilan	Suprafaţa (mp)	Tarla	Parcelă	Nr. topo	Observaţii / Referinţe
1	drum	DA	153	-	-	-	TEREN SITUAT IN INTRAVILANUL SATULUI GRID. LUNGIME MEDIE = 176.00 ML., LATIME MEDIE = 5.85 ML.

Lungime Segmente

1) Valorile lungimilor segmentelor sunt obţinute din proiecţie în plan.

Punct început	Punct sfârşit	Lungime segment (m)
1	2	2.685
3	4	26.956
5	6	0.54
7	8	18.941
9	10	22.055
11	12	19.269

Punct început	Punct sfârşit	Lungime segment (m)
2	3	3.936
4	5	2.313
6	7	2.595
8	9	15.587
10	11	8.455
12	13	9.562

*Document care conţine date cu caracter personal, **protejate** de prevederile Legii Nr. 677/2001.*

epay.ancpi.ro

Punct început	Punct sfârşit	Lungime segment ** (m)
13	14	4.285
15	16	0.825
17	18	4.626
19	20	18.226
21	1	24.614

Punct început	Punct sfârşit	Lungime segment ** (m)
14	15	19.127
16	17	19.286
18	19	10.091
20	21	8.571

** Lungimile segmentelor sunt determinate în planul de proiecţie Stereo 70 şi sunt rotunjite la 1 milimetru.
*** Distanţa dintre puncte este formată din segmente cumulate ce sunt mai mici decât valoarea 1 milimetru.

Certific că prezentul extras corespunde cu poziţiile in vigoare din cartea funciară originală, păstrată de acest birou.
Prezentul extras de carte funciară este valabil la autentificarea de către notarul public a actelor juridice prin care se sting drepturile reale precum şi pentru dezbaterea succesiunilor, iar informaţiile prezentate sunt susceptibile de orice modificare, in conditiile legii.
S-a achitat tariful de 120 RON, -Chitanta externa nr.268780/28-06-2023 in suma de 120, pentru serviciul de publicitate imobiliară cu codul nr. 222.

Data soluţionării,	Asistent Registrator,	Referent,
28-06-2023	GABRIELA MORCAN	
Data eliberării,		
__/__/____	(parafa şi semnătura)	(parafa şi semnătura)

epay.ancpi.ro