

HOTĂRÂREA nr. / 2023

privind aprobarea documentației de dezlipire a imobilului teren proprietate privată a UAT orașul Călan, înscris în C.F. 63291 Călan, nr. cadastral 63291

Consiliul Local al orașului Călan, legal întrunit în ședința ordinară din data de ____/2023,
Luând în dezbateră proiectul de hotărâre nr.45/2023 privind aprobarea documentației de dezlipire a imobilului teren proprietate privată a UAT orașul Călan, înscris în C.F. 63291 Călan, nr. cadastral 63291, inițiat de către Primarul orașului Călan,

Având în vedere referatul de aprobare nr.45/28/20.04.2023 a Primarului orașului Călan, raportul de specialitate nr. /29/2023 al Compartimentului Fond Funciar, Măsurători Topografice din cadrul Primăriei orașului Călan, din care rezultă că parcela de teren cu numărul cadastral 63291 din C.F. nr. 63291 Călan în suprafață de 2839 mp, situată în oraș Călan, face parte din domeniul privat al orașului Călan, precum și avizul favorabil nr. /60/2023 al Comisiei de specialitate a Consiliului local Călan pentru probleme de amenajarea teritoriului și urbanism, protecția și refacerea mediului, agricultură, conservarea și punerea în valoare a monumentelor istorice și de arhitectură, a parcurilor și grădinilor publice;

Văzând extrasul de carte funciară nr. 63291 Călan și planurile de amplasament și delimitare a imobilului cu propunerea de dezlipire, întocmite de către persoană fizică autorizată Ciobanu Vasile;

În conformitate cu prevederile art. 879 alin. (2) și (5), art. 880 alin. (1) din Legea 287/2009 privind Codul civil, ale art. 25 alin. (2) din Legea cadastrului și publicității imobiliare nr. 7/1996, ale art. 127 alin. (1), art. 128 alin. (1), art. 129, art. 130 alin. (1) lit. a, alin. (2) și alin. 3 din Ordinului ANCPPI nr. 600/2023 privind aprobarea Regulamentului de avizare, recepție și înscriere în evidențele de cadastru și carte funciară, precum și ale art. 25 alin (1) din Legea 350/2001 privind amenajarea teritoriului;

În temeiul dispozițiilor art. 129 alin. (2) lit. c) și alin. (6), lit. c), art. 139 alin. (1), art. 196 alin. (1) lit. a), din OUG nr. 57/2019 privind Codul administrativ, cu modificările și completările ulterioare,

HOTĂRĂȘTE:

Art.1. Se aprobă documentația de dezlipire a imobilului teren, proprietate privată a UAT orașul Călan, situat în oraș Călan, înscris în C.F. 63291 Călan, cu nr. cadastral 63291, în suprafață totală de 43600 mp, cuprinsă în anexa la prezenta hotărâre.

Art.2. Se aprobă parcelarea imobilul prevăzut la art. 1 în 68 loturi, după cum urmează:

Lotul 1 - teren intravilan neîmprejmuit- teren în suprafață de 400 mp, categoria de folosință pășune, nr. cadastral 66499, proprietatea orașului Călan – domeniul privat.

Lotul 2 - teren intravilan neîmprejmuit- teren în suprafață de 400 mp, categoria de folosință pășune, nr. cadastral 66500, proprietatea orașului Călan – domeniul privat.

Lotul 3 - teren intravilan neîmprejmuit- teren în suprafață de 400 mp, categoria de folosință pășune, nr. cadastral 66501, proprietatea orașului Călan – domeniul privat.

Lotul 4 - teren intravilan neîmprejmuit- teren în suprafață de 400 mp, categoria de folosință pășune, nr. cadastral 66502, proprietatea orașului Călan – domeniul privat.

Lotul 5 - teren intravilan neîmprejmuit- teren în suprafață de 400 mp, categoria de folosință pășune, nr. cadastral 66503, proprietatea orașului Călan – domeniul privat.

Lotul 6 - teren intravilan neîmprejmuit- teren în suprafață de 400 mp, categoria de folosință pășune, nr. cadastral 66504, proprietatea orașului Călan – domeniul privat.

Lotul 7 - teren intravilan neîmprejmuit- teren în suprafață de 400 mp, categoria de folosință pășune, nr. cadastral 66505, proprietatea orașului Călan – domeniul privat.

Lotul 8 - teren intravilan neîmprejmuit- teren în suprafață de 400 mp, categoria de folosință pășune, nr. cadastral 66506, proprietatea orașului Călan – domeniul privat.

Lotul 9 - teren intravilan neîmprejmuit- teren în suprafață de 400 mp, categoria de folosință pășune, nr. cadastral 66507, proprietatea orașului Călan – domeniul privat.

Lotul 60 - teren intravilan neîmprejmuit- teren în suprafață de 400 mp, categoria de folosință pășune, nr. cadastral 66558, proprietatea orașului Călan – domeniul privat.

Lotul 61 - teren intravilan neîmprejmuit- teren în suprafață de 400 mp, categoria de folosință pășune, nr. cadastral 66559, proprietatea orașului Călan – domeniul privat.

Lotul 62 - teren intravilan neîmprejmuit- teren în suprafață de 300 mp, categoria de folosință pășune, nr. cadastral 66560, proprietatea orașului Călan – domeniul privat.

Lotul 63 - teren intravilan neîmprejmuit- teren în suprafață de 1.088 mp, categoria de folosință pășune, nr. cadastral 66561, proprietatea orașului Călan – domeniul privat.

Lotul 64 - teren intravilan neîmprejmuit- teren în suprafață de 5.650 mp, categoria de folosință pășune, nr. cadastral 66562, proprietatea orașului Călan – domeniul privat.

Lotul 65 - teren intravilan neîmprejmuit- teren în suprafață de 2.528 mp, categoria de folosință pășune, nr. cadastral 66563, proprietatea orașului Călan – domeniul privat.

Lotul 66 - teren intravilan neîmprejmuit- teren în suprafață de 3.685 mp, categoria de folosință pășune, nr. cadastral 66564, proprietatea orașului Călan – domeniul privat.

Lotul 67 - teren intravilan neîmprejmuit- teren în suprafață de 3.189 mp, categoria de folosință pășune, nr. cadastral 66565, proprietatea orașului Călan – domeniul privat.

Lotul 68 - teren intravilan neîmprejmuit- teren în suprafață de 2.797 mp, categoria de folosință pășune, nr. cadastral 66566, proprietatea orașului Călan – domeniul privat.

Art.3. Se însărcinează Compartimentul Fond Funciar, Măsurători Topografice din aparatul de specialitate al Primarului orașului Călan să efectueze demersurile necesare pentru întabularea dreptului de proprietate privată a orașului Călan asupra loturilor nou formate în cartea funciară.

Art.4. Se solicită OCPI - BCPI Hunedoara înscrierea în cartea funciară a dreptului de proprietate privată al U.A.T. Orașul Călan și a dreptului de administrare al Consiliului local al orașului Călan asupra loturilor nou formate prevăzute la art.2 din prezenta hotărâre.

Art.5. Prezenta hotărâre este un act autentic, conform dispozițiilor art. 269 alin.(1) - (2) din Legea nr.134/2010 privind Codul de procedură civilă, republicată, cu modificările și completările ulterioare.

Art.6. Prezenta hotărâre poate fi contestată în condițiile prevăzute de Legea contenciosului administrativ nr. 554/2004, la Tribunalul Hunedoara, Secția Contencios Administrativ și Fiscal.

Art.5. Prezenta hotărâre se comunică Prefectului județului Hunedoara, Primarului orașului Călan, Compartimentului Fond Funciar, Măsurători Topografice al Primăriei orașului Călan și se aduce la cunoștință publică prin afișare la sediul Consiliului local al orașului Călan.

Călan,
19.04.2023

Inițiator,
Primarul orașului Călan
Iovănesc Filip Adrian



Avizat pentru legalitate,
Secretarul general al orașului Călan,
Vulpe Stelian Ioan

REFERAT DE APROBARE nr. 45 / 28 / 2023

la proiectul de hotărâre nr. 45/2023 privind aprobarea documentației de dezlipire a imobilului teren proprietate privată a UAT orașul Călan, înscris în C.F. 63291 Călan, nr. cadastral 63291

Din extrasul C.F. nr. 63291 Călan rezultă că parcela cu nr. cadastral 63291 are o suprafață totală de 43600 mp și aparține domeniului privat al orașului Călan.

Analizând planurile de amplasament și delimitare a imobilului cu propunerea de dezlipire, întocmite de către persoană fizică autorizată Ciobanu Vasile, rezultă că terenul cu nr. cad. 63291 se va dezmembra într-un număr de 68 parcele, acest lucru fiind necesar pentru a se facilita atribuirea suprafețelor de teren rezultate în urma dezmembrării.

Analizând temeiurile juridice, respectiv prevederile:

- a) Art. 879 alin. (2) și (5), art. 880 alin. (1) din Legea 287/2009 privind Codul civil;
- b) Art. 25 alin. (2) din Legea cadastrului și publicității imobiliare nr. 7/1996;
- c) Art. 127 alin. (1), art. 128 alin. (1), art. 129, art. 130 alin. (1) lit. a, alin. (2) și alin. 3 din Ordinului ANCPPI nr. 600/2023 privind aprobarea Regulamentului de avizare, recepție și înscriere în evidențele de cadastru și carte funciară;
- d) Art. 25 alin (1) din Legea 350/2001 privind amenajarea teritoriului;
și în conformitate cu art. 129 alin. (2) lit. c) și alin. (6), lit. c), art. 139 alin. (1), art. 196 alin. (1) lit. a), din OUG nr. 57/2019 privind Codul administrativ;

Supunem aprobării Consiliului local al orașului Călan proiectul de hotărâre nr. /2023 privind aprobarea documentației de dezlipire a imobilului teren, înscris în C.F. 63291 Călan, cu nr. cadastral 63291.

Călan,
19.04.2023

**Primarul orașului Călan,
Iovănesc Filip Adrian**



PRIMĂRIA ORAȘULUI CĂLAN
Compartimentul Fond Funciar, Măsurători Topografice

RAPORT DE SPECIALITATE nr. 45 / 29 / 2023

la proiectul de hotărâre nr. 45/2023 privind aprobarea documentației de dezlipire a imobilului teren proprietate privată a UAT orașul Călan, înscris în C.F. 63291 Călan, nr. cadastral 63291

Analizând proiectul de hotărâre nr.45/2023 privind aprobarea documentației de dezlipire a imobilului teren situat în oraș Călan, înscris în C.F. 63291 Călan, cu nr. cadastral 63291, inițiat de Primarul orașului Călan, referatul de aprobare a proiectului de hotărâre întocmit de către inițiator, precum și planurile de amplasament și delimitare a imobilului cu propunerea de dezlipire, întocmite de către persoană fizică autorizată Ciobanu Vasile, s-au constatat următoarele:

Din extrasul C.F. nr. 63291 Călan rezultă că parcela cu nr. cadastral 63291 are o suprafață totală de 43600 mp și aparține domeniului privat al orașului Călan.

Din planurile de amplasament și delimitare a imobilului cu propunerea de dezlipire, întocmite de către persoană fizică autorizată Ciobanu Vasile, rezultă că terenul cu nr. cad. 63291 se va dezmembra într-un număr de 68 parcele, astfel:

Lotul 1 - teren intravilan neîmprejmuit- teren în suprafață de 400 mp, categoria de folosință pășune, nr. cadastral 66499, proprietatea orașului Călan – domeniul privat.

Lotul 2 - teren intravilan neîmprejmuit- teren în suprafață de 400 mp, categoria de folosință pășune, nr. cadastral 66500, proprietatea orașului Călan – domeniul privat.

Lotul 3 - teren intravilan neîmprejmuit- teren în suprafață de 400 mp, categoria de folosință pășune, nr. cadastral 66501, proprietatea orașului Călan – domeniul privat.

Lotul 4 - teren intravilan neîmprejmuit- teren în suprafață de 400 mp, categoria de folosință pășune, nr. cadastral 66502, proprietatea orașului Călan – domeniul privat.

Lotul 5 - teren intravilan neîmprejmuit- teren în suprafață de 400 mp, categoria de folosință pășune, nr. cadastral 66503, proprietatea orașului Călan – domeniul privat.

Lotul 6 - teren intravilan neîmprejmuit- teren în suprafață de 400 mp, categoria de folosință pășune, nr. cadastral 66504, proprietatea orașului Călan – domeniul privat.

Lotul 7 - teren intravilan neîmprejmuit- teren în suprafață de 400 mp, categoria de folosință pășune, nr. cadastral 66505, proprietatea orașului Călan – domeniul privat.

Lotul 8 - teren intravilan neîmprejmuit- teren în suprafață de 400 mp, categoria de folosință pășune, nr. cadastral 66506, proprietatea orașului Călan – domeniul privat.

Lotul 9 - teren intravilan neîmprejmuit- teren în suprafață de 400 mp, categoria de folosință pășune, nr. cadastral 66507, proprietatea orașului Călan – domeniul privat.

Lotul 10 - teren intravilan neîmprejmuit- teren în suprafață de 400 mp, categoria de folosință pășune, nr. cadastral 66508, proprietatea orașului Călan – domeniul privat.

Lotul 11 - teren intravilan neîmprejmuit- teren în suprafață de 400 mp, categoria de folosință pășune, nr. cadastral 66509, proprietatea orașului Călan – domeniul privat.

Lotul 12 - teren intravilan neîmprejmuit- teren în suprafață de 400 mp, categoria de folosință pășune, nr. cadastral 66510, proprietatea orașului Călan – domeniul privat.

Lotul 13 - teren intravilan neîmprejmuit- teren în suprafață de 400 mp, categoria de folosință pășune, nr. cadastral 66511, proprietatea orașului Călan – domeniul privat.

Lotul 14 - teren intravilan neîmprejmuit- teren în suprafață de 400 mp, categoria de folosință pășune, nr. cadastral 66512, proprietatea orașului Călan – domeniul privat.

Lotul 15 - teren intravilan neîmprejmuit- teren în suprafață de 400 mp, categoria de folosință pășune, nr. cadastral 66513, proprietatea orașului Călan – domeniul privat.

Lotul 16- teren intravilan neîmprejmuit- teren în suprafață de 400 mp, categoria de folosință pășune, nr. cadastral 66514, proprietatea orașului Călan – domeniul privat.

Lotul 17 - teren intravilan neîmprejmuit- teren în suprafață de 400 mp, categoria de folosință pășune, nr. cadastral 66515, proprietatea orașului Călan – domeniul privat.

Lotul 18 - teren intravilan neîmprejmuit- teren în suprafață de 400 mp, categoria de folosință pășune, nr. cadastral 66516, proprietatea orașului Călan – domeniul privat.

Lotul 19- teren intravilan neîmprejmuit- teren în suprafață de 400 mp, categoria de folosință pășune, nr. cadastral 66517, proprietatea orașului Călan – domeniul privat.

Lotul 20 - teren intravilan neîmprejmuit- teren în suprafață de 400 mp, categoria de folosință pășune, nr. cadastral 66518, proprietatea orașului Călan – domeniul privat.

Lotul 52 - teren intravilan neîmprejmuit- teren în suprafață de 400 mp, categoria de folosință pășune, nr. cadastral 66550, proprietatea orașului Călan – domeniul privat.

Lotul 53 - teren intravilan neîmprejmuit- teren în suprafață de 400 mp, categoria de folosință pășune, nr. cadastral 66551, proprietatea orașului Călan – domeniul privat.

Lotul 54 - teren intravilan neîmprejmuit- teren în suprafață de 400 mp, categoria de folosință pășune, nr. cadastral 66552, proprietatea orașului Călan – domeniul privat.

Lotul 55 - teren intravilan neîmprejmuit- teren în suprafață de 363 mp, categoria de folosință pășune, nr. cadastral 66553, proprietatea orașului Călan – domeniul privat.

Lotul 56 - teren intravilan neîmprejmuit- teren în suprafață de 400 mp, categoria de folosință pășune, nr. cadastral 66554, proprietatea orașului Călan – domeniul privat.

Lotul 57 - teren intravilan neîmprejmuit- teren în suprafață de 400 mp, categoria de folosință pășune, nr. cadastral 66555, proprietatea orașului Călan – domeniul privat.

Lotul 58 - teren intravilan neîmprejmuit- teren în suprafață de 400 mp, categoria de folosință pășune, nr. cadastral 66556, proprietatea orașului Călan – domeniul privat.

Lotul 59 - teren intravilan neîmprejmuit- teren în suprafață de 400 mp, categoria de folosință pășune, nr. cadastral 66557, proprietatea orașului Călan – domeniul privat.

Lotul 60 - teren intravilan neîmprejmuit- teren în suprafață de 400 mp, categoria de folosință pășune, nr. cadastral 66558, proprietatea orașului Călan – domeniul privat.

Lotul 61 - teren intravilan neîmprejmuit- teren în suprafață de 400 mp, categoria de folosință pășune, nr. cadastral 66559, proprietatea orașului Călan – domeniul privat.

Lotul 62 - teren intravilan neîmprejmuit- teren în suprafață de 300 mp, categoria de folosință pășune, nr. cadastral 66560, proprietatea orașului Călan – domeniul privat.

Lotul 63 - teren intravilan neîmprejmuit- teren în suprafață de 1.088 mp, categoria de folosință pășune, nr. cadastral 66561, proprietatea orașului Călan – domeniul privat.

Lotul 64 - teren intravilan neîmprejmuit- teren în suprafață de 5.650 mp, categoria de folosință pășune, nr. cadastral 66562, proprietatea orașului Călan – domeniul privat.

Lotul 65 - teren intravilan neîmprejmuit- teren în suprafață de 2.528 mp, categoria de folosință pășune, nr. cadastral 66563, proprietatea orașului Călan – domeniul privat.

Lotul 66 - teren intravilan neîmprejmuit- teren în suprafață de 3.685 mp, categoria de folosință pășune, nr. cadastral 66564, proprietatea orașului Călan – domeniul privat.

Lotul 67 - teren intravilan neîmprejmuit- teren în suprafață de 3.189 mp, categoria de folosință pășune, nr. cadastral 66565, proprietatea orașului Călan – domeniul privat.

Lotul 68 - teren intravilan neîmprejmuit- teren în suprafață de 2.797 mp, categoria de folosință pășune, nr. cadastral 66566, proprietatea orașului Călan – domeniul privat.

Acest lucru este necesar pentru a se facilita atribuirea suprafețelor de teren rezultate în urma dezmembrării și pentru a da o utilitate acestui teren.

Proiectul de hotărâre îndeplinește prevederile:

a) Art. 879 alin. (2) și (5), art. 880 alin. (1) din Legea 287/2009 privind Codul civil;

b) Art. 25 alin. (2) din Legea cadastrului și publicității imobiliare nr. 7/1996;

c) Art. 127 alin. (1), art. 128 alin. (1), art. 129, art. 130 alin. (1) lit. a, alin. (2) și alin. 3 din Ordinului ANCPI nr. 600/2023 privind aprobarea Regulamentului de avizare, recepție și înscriere în evidențele de cadastru și carte funciară;

d) Art. 25 alin (1) din Legea 350/2001 privind amenajarea teritoriului;

În conformitate cu art. 129 alin. (2) lit. c) și alin. (6), lit. c), art. 139 alin. (1), art. 196 alin. (1) lit. a), din OUG nr. 57/2019 privind Codul administrativ, propunem aprobarea de către Consiliul local al orașului Călan a proiectului de hotărâre în forma prezentată.

Călan ,
19.04.2023

Compartiment Fond Funciar, Măsurători Topografice
Mihai Dacian Prodan



ROMÂNIA
JUDEȚUL HUNEDOARA
ORAȘUL CĂLAN
CONSILIUL LOCAL

ANEXA
la proiectul de hotărâre nr. 45 / 2023

Documentația de dezlipire a imobilului teren proprietate privată a UAT orașul Călan,
înscris în C.F. 63291 Călan, nr. cadastral 63291

Inițiator,
Primarul orașului Călan
Iovănesc Filip Adrian



Avizat pentru legalitate,
Secretarul general al orașului Călan,
Vulpe Stelian Ioan



Oficiul de Cadastru și Publicitate Imobiliară HUNEDOARA
Biroul de Cadastru și Publicitate Imobiliară Hunedoara
 Hunedoara, Piata Libertatii nr. 17, cod postal 331128, judetul Hunedoara, Telefon: 0254-71.23.63, Fax: 0254-71.20.75

Nr.cerere	4166
Ziua	06
Luna	02
Anul	2023

Semnat : cu semnatura
 electronica extinsa L
 455/2001 si eIDAS

**Extras de Plan Cadastral de Carte Funciară
 pentru
 Imobil număr cadastral 63291 / UAT Calan**

TEREN Intravilan

Adresa: Loc. Calan, Jud. Hunedoara

Comuna/Oraș/Municipiu: Calan

Nr. cadastral	Suprafața măsurată	Observații / Referințe
63291	43600	

* Suprafața este determinată în planul de proiecție Stereo 70.

DETALII LINIARE IMOBIL



**Incadrare in zonă
scara 1:5000**



Date referitoare la teren

Crt	Categoria de folosință	Intra vilan	Suprafața (mp)	Tarla	Parcelă	Observații / Referințe
1	pasune	DA	43.600	212	2576	IMOBIL INREGISTRAT IN PLANUL CADASTRAL FARA LOCALIZARE CERTA DATORITA LIPSEI PLANULUI PARCELAR
TOTAL:			43.600			

Date referitoare la construcții

Crt	Numar	Destinație construcție	Supraf. (mp)	Situație juridică	Observații / Referințe
Imobilul nu are in componență construcții					

Lungime Segmente

1) Valorile lungimilor segmentelor sunt obtinute din proiectie în plan.

Punct început	Punct sfârșit	Lungime segment (" (m)	Punct început	Punct sfârșit	Lungime segment (" (m)	Punct început	Punct sfârșit	Lungime segment (" (m)
1	2	21.529	2	3	68.021	3	4	109.296
4	5	1.054	5	6	73.532	6	7	9.488
7	8	14.369	8	9	22.565	9	10	26.123
10	11	81.633	11	12	68.348	12	13	42.94
13	14	42.939	14	15	58.473	15	16	4.168
16	17	2.493	17	18	30.699	18	19	30.318
19	20	19.117	20	21	5.026	21	22	8.305
22	23	3.227	23	24	4.154	24	25	15.219
25	26	16.247	26	27	6.476	27	28	14.983
28	29	9.821	29	30	13.6	30	31	15.022
31	32	25.507	32	33	14.232	33	34	10.65
34	35	19.245	35	36	12.698	36	37	4.851
37	38	20.912	38	39	19.463	39	40	19.355
40	41	52.885	41	42	23.453	42	1	24.919

** Lungimile segmentelor sunt determinate în planul de proiecție Stereo 70 și sunt rotunjite la 1 milimetru.

*** Distanța dintre puncte este formată din segmente cumulate ce sunt mai mici decât valoarea 1 milimetru.

Pentru acest imobil există înregistrate următoarele documentații cadastrale neînscrise în cartea funciară:

Nr Crt	Numar cerere	Data cerere	Termen eliberare	Obiect cerere
1	4166	06.02.2023	09.02.2023	Dezmembrare/Comasare

Ca urmare a soluționării cererii nr. 4166 înregistrată la data de 06.02.2023, s-a propus dezmembrarea imobilului rezultând următoarele imobile:

Nr Crt	Identificator electronic	Suprafata (mp)	Adresa
1	66499	400	Loc. Calan, Jud. Hunedoara
2	66500	400	Loc. Calan, Jud. Hunedoara
3	66501	400	Loc. Calan, Jud. Hunedoara
4	66502	400	Loc. Calan, Jud. Hunedoara
5	66503	400	Loc. Calan, Jud. Hunedoara
6	66504	400	Loc. Calan, Jud. Hunedoara
7	66505	400	Loc. Calan, Jud. Hunedoara
8	66506	400	Loc. Calan, Jud. Hunedoara
9	66507	400	Loc. Calan, Jud. Hunedoara
10	66508	400	Loc. Calan, Jud. Hunedoara
11	66509	400	Loc. Calan, Jud. Hunedoara
12	66510	400	Loc. Calan, Jud. Hunedoara
13	66511	400	Loc. Calan, Jud. Hunedoara
14	66512	400	Loc. Calan, Jud. Hunedoara
15	66513	400	Loc. Calan, Jud. Hunedoara
16	66514	400	Loc. Calan, Jud. Hunedoara
17	66515	400	Loc. Calan, Jud. Hunedoara
18	66516	400	Loc. Calan, Jud. Hunedoara
19	66517	400	Loc. Calan, Jud. Hunedoara
20	66518	400	Loc. Calan, Jud. Hunedoara
21	66519	400	Loc. Calan, Jud. Hunedoara

Nr Crt	Identificator electronic	Suprafata (mp)	Adresa
22	66520	400	Loc. Calan, Jud. Hunedoara
23	66521	400	Loc. Calan, Jud. Hunedoara
24	66522	400	Loc. Calan, Jud. Hunedoara
25	66523	400	Loc. Calan, Jud. Hunedoara
26	66524	400	Loc. Calan, Jud. Hunedoara
27	66525	400	Loc. Calan, Jud. Hunedoara
28	66526	400	Loc. Calan, Jud. Hunedoara
29	66527	400	Loc. Calan, Jud. Hunedoara
30	66528	400	Loc. Calan, Jud. Hunedoara
31	66529	400	Loc. Calan, Jud. Hunedoara
32	66530	400	Loc. Calan, Jud. Hunedoara
33	66531	400	Loc. Calan, Jud. Hunedoara
34	66532	400	Loc. Calan, Jud. Hunedoara
35	66533	400	Loc. Calan, Jud. Hunedoara
36	66534	400	Loc. Calan, Jud. Hunedoara
37	66535	400	Loc. Calan, Jud. Hunedoara
38	66536	400	Loc. Calan, Jud. Hunedoara
39	66537	400	Loc. Calan, Jud. Hunedoara
40	66538	400	Loc. Calan, Jud. Hunedoara
41	66539	400	Loc. Calan, Jud. Hunedoara
42	66540	400	Loc. Calan, Jud. Hunedoara
43	66541	400	Loc. Calan, Jud. Hunedoara
44	66542	400	Loc. Calan, Jud. Hunedoara
45	66543	400	Loc. Calan, Jud. Hunedoara
46	66544	400	Loc. Calan, Jud. Hunedoara
47	66545	400	Loc. Calan, Jud. Hunedoara
48	66546	400	Loc. Calan, Jud. Hunedoara
49	66547	400	Loc. Calan, Jud. Hunedoara
50	66548	400	Loc. Calan, Jud. Hunedoara
51	66549	400	Loc. Calan, Jud. Hunedoara
52	66550	400	Loc. Calan, Jud. Hunedoara
53	66551	400	Loc. Calan, Jud. Hunedoara
54	66552	400	Loc. Calan, Jud. Hunedoara
55	66553	363	Loc. Calan, Jud. Hunedoara
56	66554	400	Loc. Calan, Jud. Hunedoara
57	66555	400	Loc. Calan, Jud. Hunedoara
58	66556	400	Loc. Calan, Jud. Hunedoara
59	66557	400	Loc. Calan, Jud. Hunedoara
60	66558	400	Loc. Calan, Jud. Hunedoara
61	66559	400	Loc. Calan, Jud. Hunedoara
62	66560	300	Loc. Calan, Jud. Hunedoara
63	66561	1088	Loc. Calan, Jud. Hunedoara
64	66562	5650	Loc. Calan, Jud. Hunedoara
65	66563	2528	Loc. Calan, Jud. Hunedoara
66	66564	3685	Loc. Calan, Jud. Hunedoara
67	66565	3189	Loc. Calan, Jud. Hunedoara
68	66566	2797	Loc. Calan, Jud. Hunedoara

Certific că informațiile din prezentul extras sunt conforme cu datele din planul cadastral de carte funciară al OCPI HUNEDOARA la data: 08-02-2023

Situația prezentată poate face obiectul unor modificări ulterioare, în condițiile Legii cadastrului și publicității imobiliare nr. 7/1996, republicată.

Consilier/Inspector de specialitate,

MARIANA GALERIU



Oficiul de Cadastru și Publicitate Imobiliară HUNEDOARA
Biroul de Cadastru și Publicitate Imobiliară Hunedoara
 Adresa: Hunedoara, Piața Libertății nr. 17, cod postal 331128, județul Hunedoara,
 Telefon: 0254-71.23.63, Fax: 0254-71.20.75

Nr.cerere	4166
Ziua	06
Luna	02
Anul	2023

REFERAT DE ADMITERE

(Dezmembrare imobil)

Semnat : cu semnatura
 electronica extinsa, cf.
 L 455/2001 si eIDAS

Domnului/Doamnei ORAȘUL CĂLAN
 Domiciliul Loc. Calan, Str Garii, Nr. 1, Jud. Hunedoara

Referitor la cererea inregistrată sub numărul **4166** din data **06-02-2023**, vă informăm:

Imobilul situat in Loc. Calan, Jud. Hunedoara, UAT Calan avand numarul cadastral 63291 a fost dezmembrat in imobilele:

- 1) **66499** situat in Loc. Calan, Jud. Hunedoara, UAT Calan avand suprafata măsurată 400 mp;
- 2) **66500** situat in Loc. Calan, Jud. Hunedoara, UAT Calan avand suprafata măsurată 400 mp;
- 3) **66501** situat in Loc. Calan, Jud. Hunedoara, UAT Calan avand suprafata măsurată 400 mp;
- 4) **66502** situat in Loc. Calan, Jud. Hunedoara, UAT Calan avand suprafata măsurată 400 mp;
- 5) **66503** situat in Loc. Calan, Jud. Hunedoara, UAT Calan avand suprafata măsurată 400 mp;
- 6) **66504** situat in Loc. Calan, Jud. Hunedoara, UAT Calan avand suprafata măsurată 400 mp;
- 7) **66505** situat in Loc. Calan, Jud. Hunedoara, UAT Calan avand suprafata măsurată 400 mp;
- 8) **66506** situat in Loc. Calan, Jud. Hunedoara, UAT Calan avand suprafata măsurată 400 mp;
- 9) **66507** situat in Loc. Calan, Jud. Hunedoara, UAT Calan avand suprafata măsurată 400 mp;
- 10) **66508** situat in Loc. Calan, Jud. Hunedoara, UAT Calan avand suprafata măsurată 400 mp;
- 11) **66509** situat in Loc. Calan, Jud. Hunedoara, UAT Calan avand suprafata măsurată 400 mp;
- 12) **66510** situat in Loc. Calan, Jud. Hunedoara, UAT Calan avand suprafata măsurată 400 mp;
- 13) **66511** situat in Loc. Calan, Jud. Hunedoara, UAT Calan avand suprafata măsurată 400 mp;
- 14) **66512** situat in Loc. Calan, Jud. Hunedoara, UAT Calan avand suprafata măsurată 400 mp;
- 15) **66513** situat in Loc. Calan, Jud. Hunedoara, UAT Calan avand suprafata măsurată 400 mp;
- 16) **66514** situat in Loc. Calan, Jud. Hunedoara, UAT Calan avand suprafata măsurată 400 mp;
- 17) **66515** situat in Loc. Calan, Jud. Hunedoara, UAT Calan avand suprafata măsurată 400 mp;
- 18) **66516** situat in Loc. Calan, Jud. Hunedoara, UAT Calan avand suprafata măsurată 400 mp;
- 19) **66517** situat in Loc. Calan, Jud. Hunedoara, UAT Calan avand suprafata măsurată 400 mp;
- 20) **66518** situat in Loc. Calan, Jud. Hunedoara, UAT Calan avand suprafata măsurată 400 mp;
- 21) **66519** situat in Loc. Calan, Jud. Hunedoara, UAT Calan avand suprafata măsurată 400 mp;
- 22) **66520** situat in Loc. Calan, Jud. Hunedoara, UAT Calan avand suprafata măsurată 400 mp;
- 23) **66521** situat in Loc. Calan, Jud. Hunedoara, UAT Calan avand suprafata măsurată 400 mp;
- 24) **66522** situat in Loc. Calan, Jud. Hunedoara, UAT Calan avand suprafata măsurată 400 mp;
- 25) **66523** situat in Loc. Calan, Jud. Hunedoara, UAT Calan avand suprafata măsurată 400 mp;
- 26) **66524** situat in Loc. Calan, Jud. Hunedoara, UAT Calan avand suprafata măsurată 400 mp;
- 27) **66525** situat in Loc. Calan, Jud. Hunedoara, UAT Calan avand suprafata măsurată 400 mp;
- 28) **66526** situat in Loc. Calan, Jud. Hunedoara, UAT Calan avand suprafata măsurată 400 mp;
- 29) **66527** situat in Loc. Calan, Jud. Hunedoara, UAT Calan avand suprafata măsurată 400 mp;
- 30) **66528** situat in Loc. Calan, Jud. Hunedoara, UAT Calan avand suprafata măsurată 400 mp;
- 31) **66529** situat in Loc. Calan, Jud. Hunedoara, UAT Calan avand suprafata măsurată 400 mp;
- 32) **66530** situat in Loc. Calan, Jud. Hunedoara, UAT Calan avand suprafata măsurată 400 mp;
- 33) **66531** situat in Loc. Calan, Jud. Hunedoara, UAT Calan avand suprafata măsurată 400 mp;
- 34) **66532** situat in Loc. Calan, Jud. Hunedoara, UAT Calan avand suprafata măsurată 400 mp;
- 35) **66533** situat in Loc. Calan, Jud. Hunedoara, UAT Calan avand suprafata măsurată 400 mp;
- 36) **66534** situat in Loc. Calan, Jud. Hunedoara, UAT Calan avand suprafata măsurată 400 mp;
- 37) **66535** situat in Loc. Calan, Jud. Hunedoara, UAT Calan avand suprafata măsurată 400 mp;
- 38) **66536** situat in Loc. Calan, Jud. Hunedoara, UAT Calan avand suprafata măsurată 400 mp;
- 39) **66537** situat in Loc. Calan, Jud. Hunedoara, UAT Calan avand suprafata măsurată 400 mp;
- 40) **66538** situat in Loc. Calan, Jud. Hunedoara, UAT Calan avand suprafata măsurată 400 mp;
- 41) **66539** situat in Loc. Calan, Jud. Hunedoara, UAT Calan avand suprafata măsurată 400 mp;
- 42) **66540** situat in Loc. Calan, Jud. Hunedoara, UAT Calan avand suprafata măsurată 400 mp;
- 43) **66541** situat in Loc. Calan, Jud. Hunedoara, UAT Calan avand suprafata măsurată 400 mp;

- 44) **66542** situat in Loc. Calan, Jud. Hunedoara, UAT Calan avand suprafata măsurată 400 mp;
- 45) **66543** situat in Loc. Calan, Jud. Hunedoara, UAT Calan avand suprafata măsurată 400 mp;
- 46) **66544** situat in Loc. Calan, Jud. Hunedoara, UAT Calan avand suprafata măsurată 400 mp;
- 47) **66545** situat in Loc. Calan, Jud. Hunedoara, UAT Calan avand suprafata măsurată 400 mp;
- 48) **66546** situat in Loc. Calan, Jud. Hunedoara, UAT Calan avand suprafata măsurată 400 mp;
- 49) **66547** situat in Loc. Calan, Jud. Hunedoara, UAT Calan avand suprafata măsurată 400 mp;
- 50) **66548** situat in Loc. Calan, Jud. Hunedoara, UAT Calan avand suprafata măsurată 400 mp;
- 51) **66549** situat in Loc. Calan, Jud. Hunedoara, UAT Calan avand suprafata măsurată 400 mp;
- 52) **66550** situat in Loc. Calan, Jud. Hunedoara, UAT Calan avand suprafata măsurată 400 mp;
- 53) **66551** situat in Loc. Calan, Jud. Hunedoara, UAT Calan avand suprafata măsurată 400 mp;
- 54) **66552** situat in Loc. Calan, Jud. Hunedoara, UAT Calan avand suprafata măsurată 400 mp;
- 55) **66553** situat in Loc. Calan, Jud. Hunedoara, UAT Calan avand suprafata măsurată 363 mp;
- 56) **66554** situat in Loc. Calan, Jud. Hunedoara, UAT Calan avand suprafata măsurată 400 mp;
- 57) **66555** situat in Loc. Calan, Jud. Hunedoara, UAT Calan avand suprafata măsurată 400 mp;
- 58) **66556** situat in Loc. Calan, Jud. Hunedoara, UAT Calan avand suprafata măsurată 400 mp;
- 59) **66557** situat in Loc. Calan, Jud. Hunedoara, UAT Calan avand suprafata măsurată 400 mp;
- 60) **66558** situat in Loc. Calan, Jud. Hunedoara, UAT Calan avand suprafata măsurată 400 mp;
- 61) **66559** situat in Loc. Calan, Jud. Hunedoara, UAT Calan avand suprafata măsurată 400 mp;
- 62) **66560** situat in Loc. Calan, Jud. Hunedoara, UAT Calan avand suprafata măsurată 300 mp;
- 63) **66561** situat in Loc. Calan, Jud. Hunedoara, UAT Calan avand suprafata măsurată 1088 mp;
- 64) **66562** situat in Loc. Calan, Jud. Hunedoara, UAT Calan avand suprafata măsurată 5650 mp;
- 65) **66563** situat in Loc. Calan, Jud. Hunedoara, UAT Calan avand suprafata măsurată 2528 mp;
- 66) **66564** situat in Loc. Calan, Jud. Hunedoara, UAT Calan avand suprafata măsurată 3685 mp;
- 67) **66565** situat in Loc. Calan, Jud. Hunedoara, UAT Calan avand suprafata măsurată 3189 mp;
- 68) **66566** situat in Loc. Calan, Jud. Hunedoara, UAT Calan avand suprafata măsurată 2797 mp;

Certific că informațiile din prezentul extras sunt conforme cu datele din planul cadastral de carte funciară al OCPI HUNEDOARA la data: 08-02-2023.

Situația prezentată poate face obiectul unor modificări ulterioare, in condițiile Legii cadastrului și a publicității imobiliare nr. 7/1996, republicată, cu modificările și completările ulterioare.

Inspector
MARIANA GALERIU



**EXTRAS DE CARTE FUNCİARĂ
 PENTRU INFORMARE**

Carte Funciară Nr. 63291 Calan

A. Partea I. Descrierea imobilului

TEREN Intravilan

Adresa: Loc. Calan, Jud. Hunedoara

Nr. Crt	Nr. cadastral Nr. topografic	Suprafața* (mp)	Observații / Referințe
A1	63291	43.600	

B. Partea II. Proprietari și acte

Înscrieri privitoare la dreptul de proprietate și alte drepturi reale		Referințe
20017 / 27/05/2015		
Act Administrativ nr. T.P. 87424/726, din 07/03/2007 emis de CJSIPT HUNEDOARA;		
B1	Intabulare, drept de PROPRIETATE cu titlu de drept reconstituire în baza prevederilor Legii fondului funciar nr.18/1991, ale Legii nr. 169/1997 și ale Legii nr.1/2000, cu modificările ulterioare, dobândit prin Reconstituire, cota actuală 1/1 1) ORASUL CALAN, CIF:5742434, Domeniul Privat	A1
33017 / 15/11/2021		
Act Administrativ nr. Adevărta apartenența intravilan nr. 8328, din 10/11/2021 emis de primăria calan;		
B3	se notează schimbarea destinației imobilului înscris în Partea I-a, A1 din extravilan în intravilanul localității	A1

C. Partea III. SARCINI .

Inscrieri privind dezmembărările dreptului de proprietate, drepturi reale de garanție și sarcini	Referințe
NU SUNT	

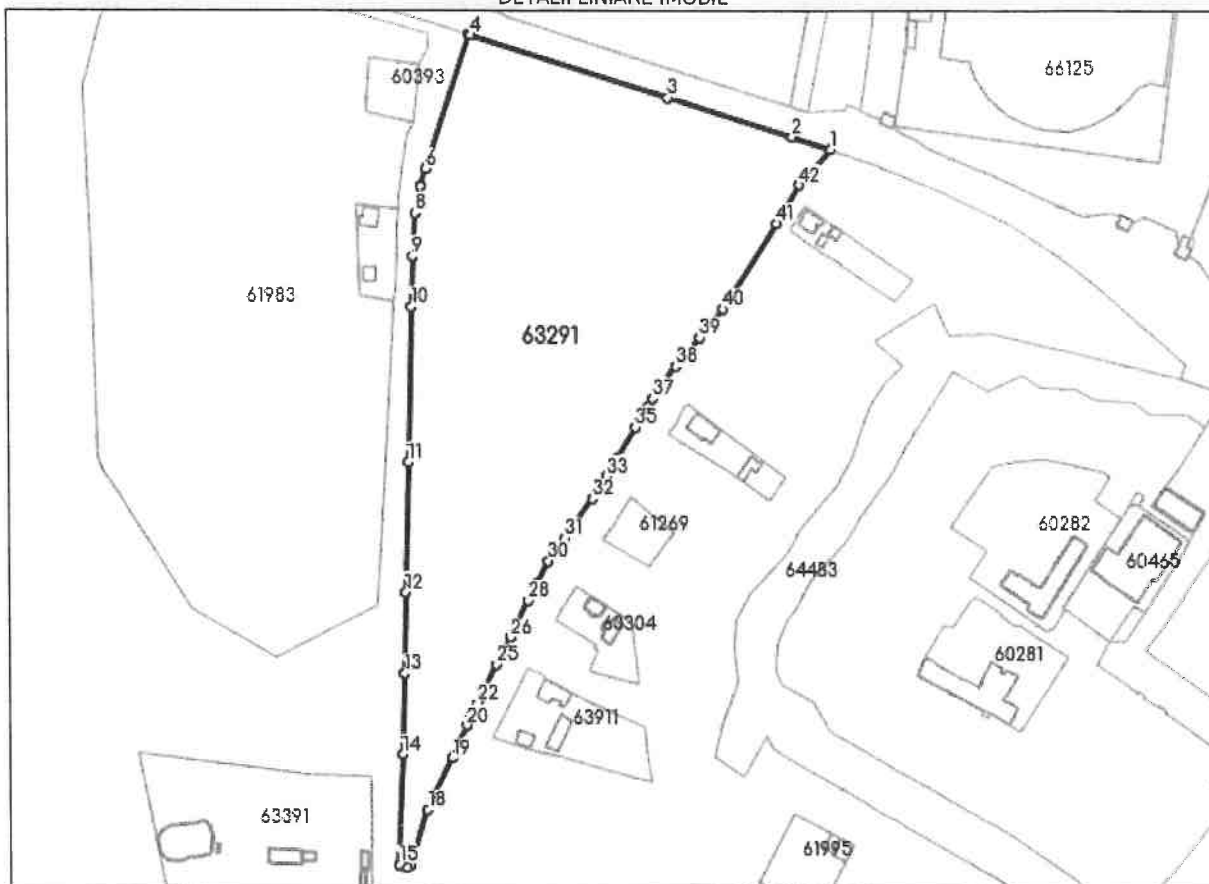
Anexa Nr. 1 La Partea I

Teren

Nr cadastral	Suprafața (mp)*	Observații / Referințe
63291	43.600	

* Suprafața este determinată în planul de proiecție Stereo 70.

DETALII LINIARE IMOBIL



Date referitoare la teren

Nr Crt	Categorie folosință	Intra vilan	Suprafața (mp)	Tarla	Parcelă	Nr. topo	Observații / Referințe
1	pasune	DA	43.600	212	2576	-	IMOBIL INREGISTRAT IN PLANUL CADASTRAL FARA LOCALIZARE CERTA DATORITA LIPSEI PLANULUI PARCELAR

Lungime Segmente

1) Valorile lungimilor segmentelor sunt obținute din proiecție în plan.

Punct început	Punct sfârșit	Lungime segment	Punct început	Punct sfârșit	Lungime segment	Punct început	Punct sfârșit	Lungime segment
1	2	21.529	2	3	68.021	3	4	109.296
4	5	1.054	5	6	73.532	6	7	9.488
7	8	14.369	8	9	22.565	9	10	26.123
10	11	81.633	11	12	68.348	12	13	42.94
13	14	42.939	14	15	58.473	15	16	4.168
16	17	2.493	17	18	30.699	18	19	30.318
19	20	19.117	20	21	5.026	21	22	8.305

Punct început	Punct sfârșit	Lungime segment	Punct început	Punct sfârșit	Lungime segment	Punct început	Punct sfârșit	Lungime segment
22	23	3.227	23	24	4.154	24	25	15.219
25	26	16.247	26	27	6.476	27	28	14.983
28	29	9.821	29	30	13.6	30	31	15.022
31	32	25.507	32	33	14.232	33	34	10.65
34	35	19.245	35	36	12.698	36	37	4.851
37	38	20.912	38	39	19.463	39	40	19.355
40	41	52.885	41	42	23.453	42	1	24.919

** Lungimile segmentelor sunt determinate în planul de proiecție Stereo 70 și sunt rotunjite la 1 milimetru.

*** Distanța dintre puncte este formată din segmente cumulate ce sunt mai mici decât valoarea 1 milimetru.

Extrasul de carte funciară generat prin sistemul informatic integrat al ANCPI conține informațiile din cartea funciară active la data generării. Acesta este valabil în condițiile prevăzute de art. 7 din Legea nr. 455/2001, coroborat cu art. 3 din O.U.G. nr. 41/2016, exclusiv în mediul electronic, pentru activități și procese administrative prevăzute de legislația în vigoare. Valabilitatea poate fi extinsă și în forma fizică a documentului, fără semnătură olografă, cu acceptul expres sau procedural al instituției publice ori entității care a solicitat prezentarea acestui extras.

Verificarea corectitudinii și realității informațiilor conținute de document se poate face la adresa www.ancpi.ro/verificare, folosind codul de verificare online disponibil în antet. Codul de verificare este valabil 30 de zile calendaristice de la momentul generării documentului.

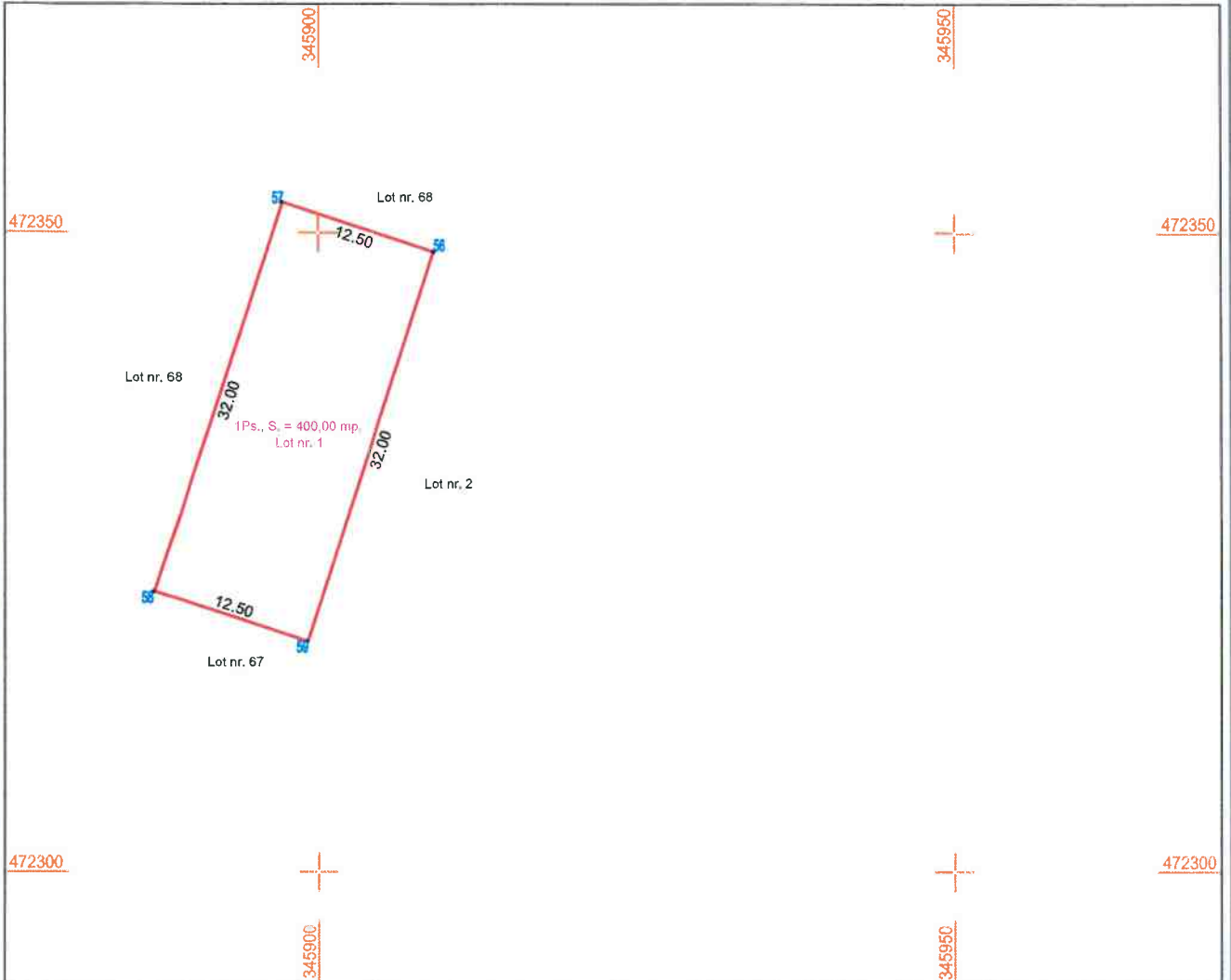
Data și ora generării,

16/06/2022, 11:10

PLAN DE AMPLASAMENT SI DELIMITARE A IMOBILULUI
Scara 1 : 500

Anexa nr. 1.35 la regulament

Nr. cadastral	Suprafata masurata a imobilului (mp.)	Adresa imobilului
66499	400,00 mp.	Orasul Calan
Numar Cartea Funciara		Unitatea Administrativ Teritoriala (UAT)
		CALAN, Cod SIRUTA : 86829



A. Date referitoare la teren

Nr. parcele/topografic	Categorie de folosinta	Suprafata (mp)	Mentii
Lot nr. 1	pasune	400,00	Teren neimprejuiit in totalitate.
TOTAL		400,00	

B. Date referitoare la constructii

Cod constr.	Destinatia	Suprafata construita la sol (mp)	Mentii
Total			

Suprafata totala masurata a imobilului = 400,00 mp.
Suprafata din act a imobilului = 400,00 mp.

Executant :
Persoana autorizata: **CIOBANU VASILE**,
seria RO-HD-F 14-06-80 categoria B
12.1.2010
Confirm executarea masuratorilor la teren, corectitudinea intocmirii documentatiei cadastrale si corespondenta acestora cu realitatea din teren.
Semnatura si stampila

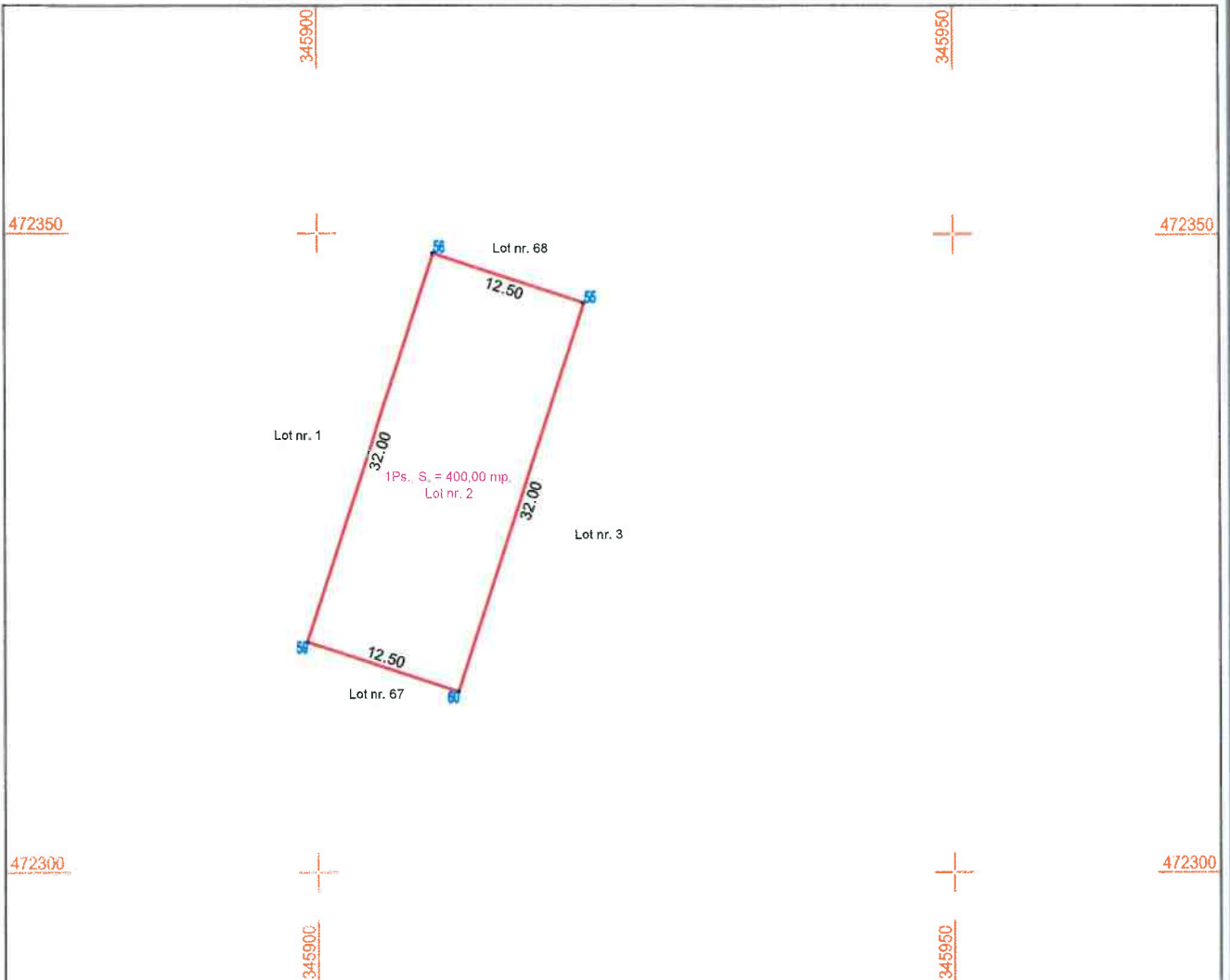
Inspector :
Confirm introducerea imobilului in baza de date integrate si atribuirea numarului cadastral;
Semnatura si parafa
Marioara Galeriu
4166/2023

INVENTAR DE COORDONATE - SISTEM "STEREO 70"
L - 34 - 82 - D - d - 2 - 1 -

PLAN DE AMPLASAMENT SI DELIMITARE A IMOBILULUI
Scara 1 : 500

Anexa nr. 1.35 la regulament

Nr. cadastral	Suprafata masurata a imobilului (mp.)	Adresa imobilului
66500	400,00 mp.	Orasul Calan
Numar Cartea Funciara	Unitatea Administrativ Teritoriala (UAT)	
	CALAN, Cod SIRUTA : 86829	



A. Date referitoare la teren

Nr. parcela/topografic	Categorie de folosinta	Suprafata (mp)	Mentii
Lot nr. 2	pasune	400,00	Teren neimprejuit in totalitate.
TOTAL		400,00	

B. Date referitoare la constructii

Cod constr.	Destinatia	Suprafata construita la sol (mp)	Mentii
Total			

Suprafata totala masurata a imobilului = 400,00 mp.

Suprafata din act a imobilului = 400,00 mp.

Executant : **CIOBANU VASILE** CIUBANU VASILE

12.11.2019
12.11.2019
12.11.2019

Confirm executarea masuratorilor la teren, corectitudinea intocmirii documentatiei cadastrale si corespondenta acesteia cu realitatea din teren.
Semnatura si stampila

Inspector :

Confirm introducerea imobilului in baza de date integrata si stabilirea numerului cadastral;

Semnatura si paraf

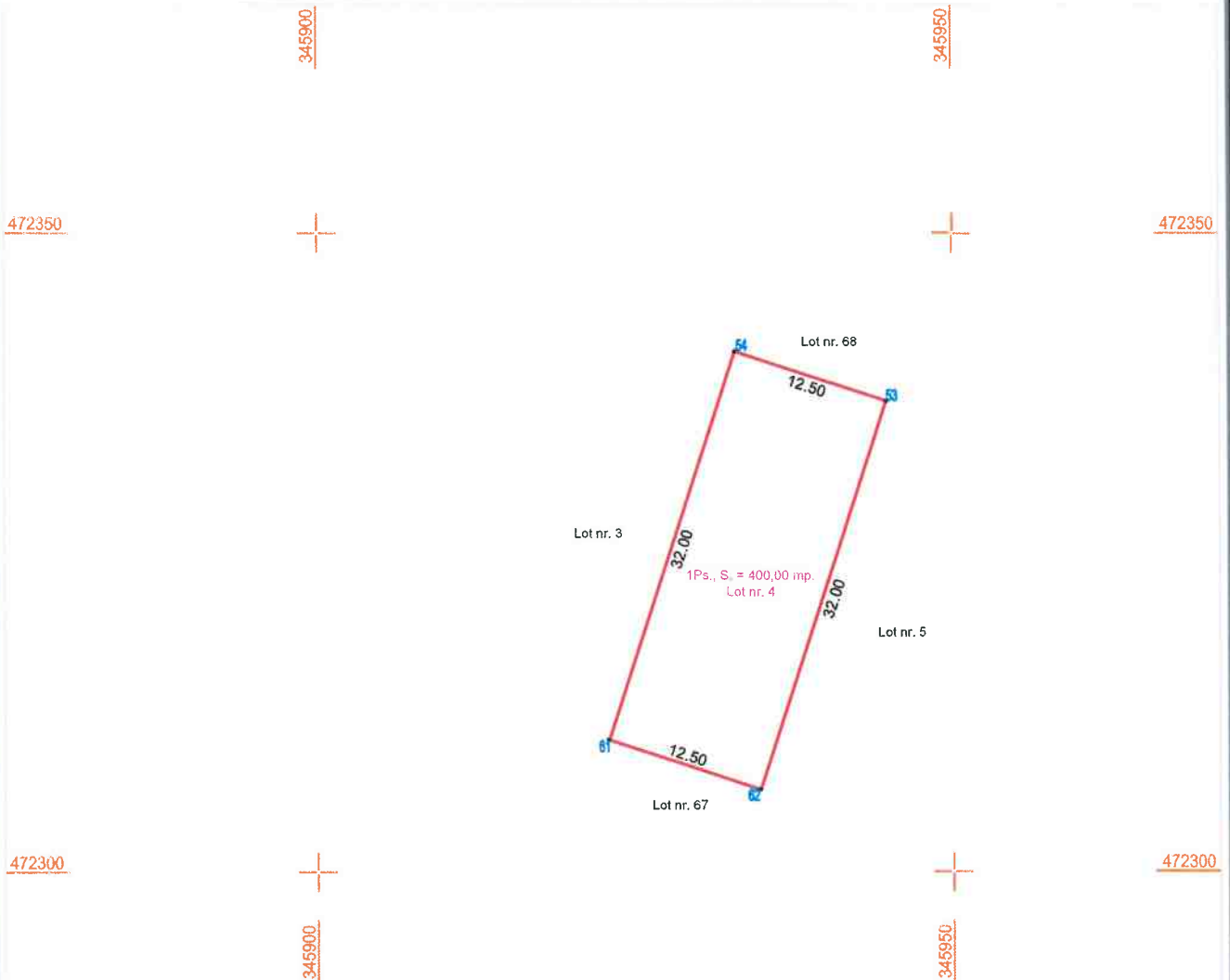
4166/2023

INVENTAR DE COORDONATE - SISTEM "STEREO 70"
L - 34 - 82 - D - d - 2 - 1 -

PLAN DE AMPLASAMENT SI DELIMITARE A IMOBILULUI
Scara 1 : 500

Anexa nr. 1.35 la regulament

Nr. cadastral	Suprafata masurata a imobilului (mp.)	Adresa imobilului
66502	400,00 mp.	Orasul Calan
Numer Cartea Funciara		Unitatea Administrativ Teritoriala (UAT)
		CALAN, Cod SIRUTA : 86829



A. Date referitoare la teren

Nr. parcela/topografic	Categorie de folosinta	Suprafata (mp)	Mentiiuni
Lot nr. 4	pasune	400,00	Teren neimprejuit in totalitate.
TOTAL		400,00	

B. Date referitoare la constructii

Cod constr.	Destinatia	Suprafata construita la sol (mp)	Mentiiuni
Total			

Suprafata totala masurata a imobilului = 400,00 mp.
Suprafata din act a imobilului = 400,00 mp.

Executant :
Persoana autorizata : CIOBANU VASILE
nr. 0080 / 12.11.2010
Date: 2023.02.04 22:55:34
Semnatura si stampila

Inspector :
Confirm introducerea imobilului in baza de date integrate si stabilirea numerului cadastral;
Semnatura si parafa
Matiocara Galeriu
4166/2023

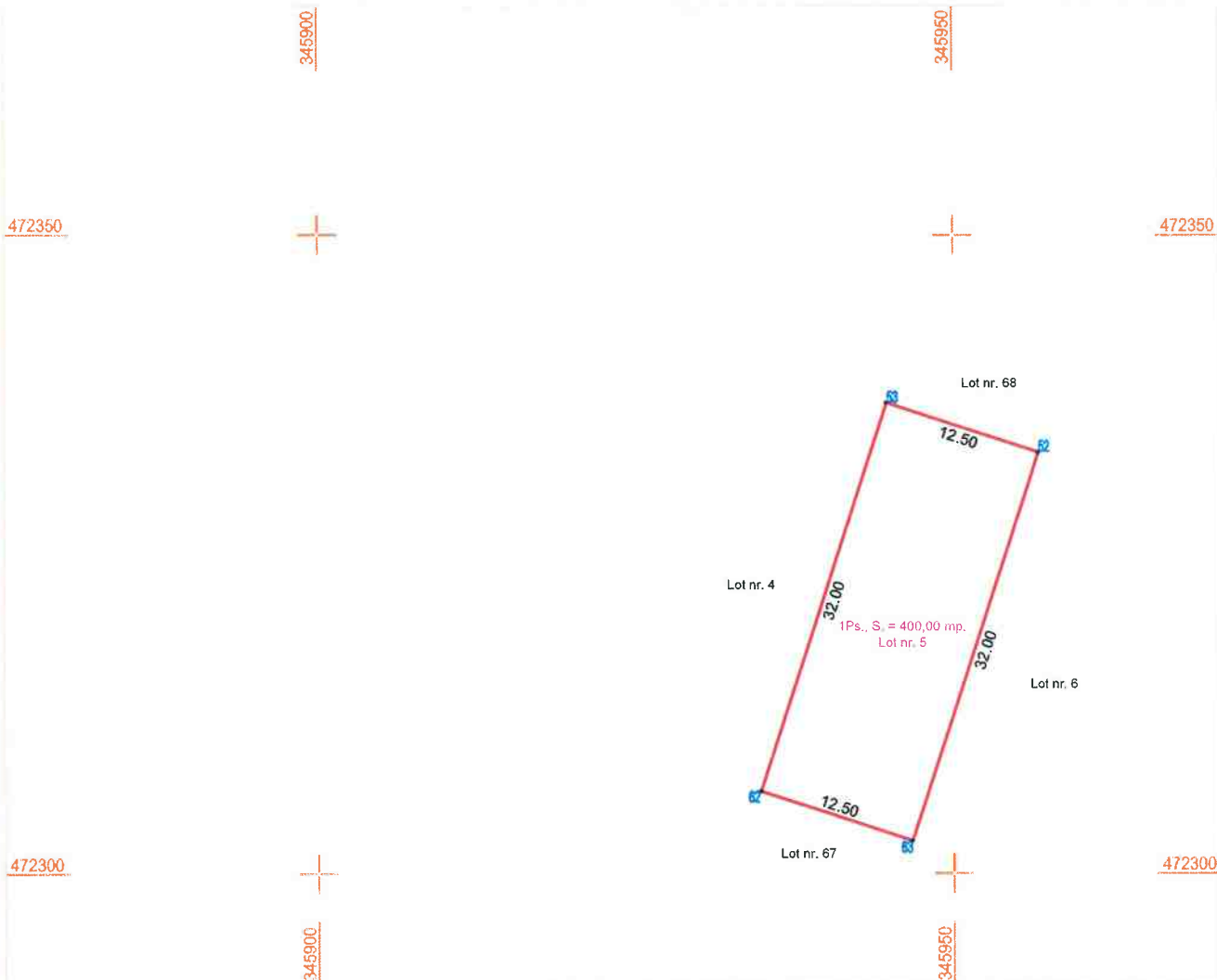
INVENTAR DE COORDONATE - SISTEM "STEREO 70"
L - 34 - 82 - D - d - 2 - 1 -

PLAN DE AMPLASAMENT SI DELIMITARE A IMOBILULUI

Anexa nr. 1.35 la regulament

Scara 1 : 500

Nr. cadastral	Suprafata masurata a imobilului (mp.)	Adresa imobilului
66503	400,00 mp.	Orasul Calan
Numar Cartea Funciara	Unitatea Administrativ Teritoriala (UAT)	
	CALAN, Cod SIRUTA : 86829	



A. Date referitoare la teren

Nr. parcela/topografic	Categorie de folosinta	Suprafata (mp)	Mentuni
Lot nr. 5	peșune	400,00	Teren neimpreluit in totalitate.
TOTAL		400,00	

B. Date referitoare la constructii

Cod constr.	Destinatia	Suprafata construita la sol (mp)	Mentuni
Total			

Suprafata totala masurata a imobilului = 400,00 mp.
Suprafata din act a imobilului = 400,00 mp.

Executant : CIOBANU VASILE
 Autorizate : CIOBANU VASILE
 seria RO-HD-F nr. 038/2023/02/04/22:55:49
 12.11.2023
 Confirma executarea masurarilor la teren, corectitudinea intocmirii documentului cadastral si corespondenta acestuia cu realitatea din teren.
 Semnatura si stampila

Inspector :
 Confirma introducerea imobilului in baza de date integrata si atribuirea numerelor cadastrale;
 Semnatura si parafa
 Mariora Galetiu
 4166/2023

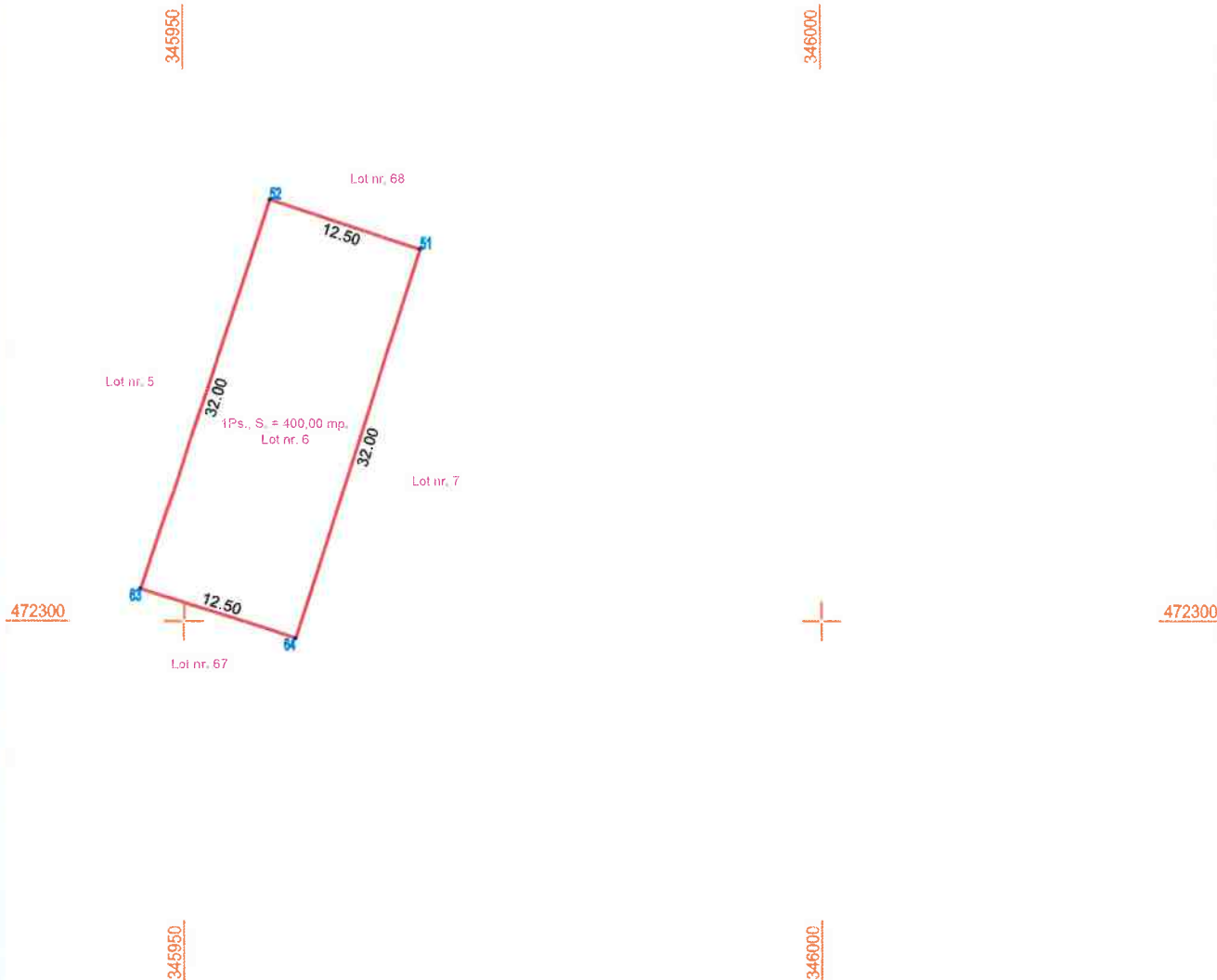
INVENTAR DE COORDONATE - SISTEM "STEREO 70"
 L - 34 - 82 - D - d - 2 - 1 -

PLAN DE AMPLASAMENT SI DELIMITARE A IMOBILULUI

Anexa nr. 1,35 la regulament

Scara 1 : 500

Nr. cadastral	Suprafata masurata a imobilului (mp.)	Adresa imobilului
66504	400,00 mp.	Orasul Calan
Numar Cartea Funciera	Unitatea Administrativ Teritoriala (UAT)	
	CALAN, Cod SIRUTA : 86829	



A. Date referitoare la teren

Nr. parcela/topografic	Categorie de folosinta	Suprafata (mp)	Mentuni
Lot nr. 6	pasune	400,00	Teren neimpreimuit in totalitate.
TOTAL		400,00	

B. Date referitoare la constructii

Cod constr.	Destinatia	Suprafata construita in soi (mp)	Mentuni
Total			

Suprafata totala masurata a imobilului = 400,00 mp.
Suprafata din act a imobilului = 400,00 mp.

Executant :
Persoana autorizata : **CIOBANU VASILE**
CIOBANU VASILE
Data: 2023.02.04 22:56:04 +02'00'
Confirm executarea masuratorilor in teren, corectitudinea intocmirii documentatiei cadastrale si corespondenta acesteia cu realitatea din teren.
Semnatura si stampila

Inspector :
Confirm introducerea imobilului in baza de date integrata si atribuirea numerului cadastral.
Semnatura si parafa
Mariana Galeniu
4166/2023

INVENTAR DE COORDONATE - SISTEM "STEREO 70"
L - 34 - 82 - D - d - 2 - I -

PLAN DE AMPLASAMENT SI DELIMITARE A IMOBILULUI
Scara 1 : 500

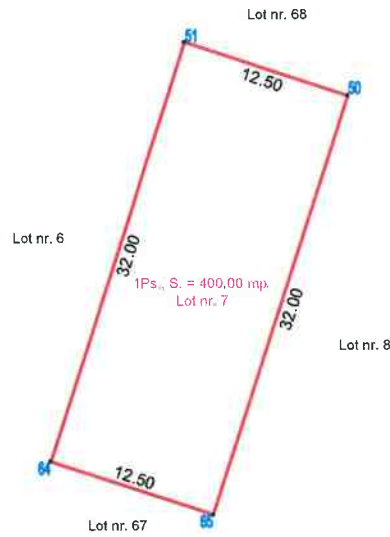
Anexa nr. 1.35 la regulament

Nr. cadastral	Suprafata masurata a imobilului (mp.)	Adresa imobilului
66505	400,00 mp.	Orasul Calan
Numar Cartea Funciara	Unitatea Administrativ Teritoriala (UAT)	
	CALAN, Cod SIRUTA : 86829	



345950

346000



472300

472300

345950

346000

A. Date referitoare la teren

Nr. parcela/topografic	Categorie de folosinta	Suprafata (mp)	Mentii
Lot nr. 7	pasune	400,00	Teren neimprejuit in totalitate.
TOTAL		400,00	

B. Date referitoare la constructii

Cod constr.	Destinatia	Suprafata construita la sol (mp)	Mentii
Total			

Suprafata totala masurata a imobilului = 400,00 mp.

Suprafata din act a imobilului = 400,00 mp.

Executant :

Persoana autorizata: **CIOBANU VASILE**
Digitally signed by CIOBANU VASILE
 12.11.2010 12:56:19 +02'00'

Confirm executarea masuratorilor la teren, corectitudinea intocmirii documentatiei cadastrale si corespondenta acesteia cu realitatea din teren.
 Semnatura si stampila

Inspector :

Confirm introducerea imobilului in baza de date integrate al stabilirea numarului cadastral;

Semnatura si parafa
 Mariara Galeru

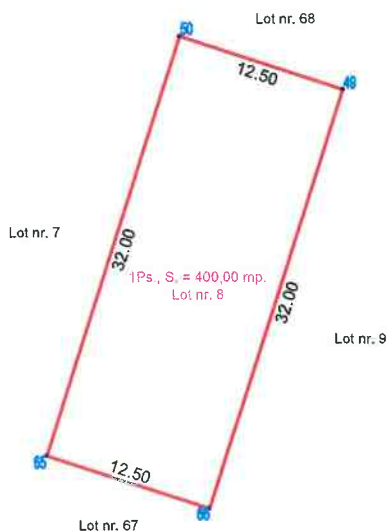
4166/2023

INVENTAR DE COORDONATE - SISTEM "STEREO 70"
 L - 34 - 82 - D - d - 2 - 1 -

PLAN DE AMPLASAMENT SI DELIMITARE A IMOBILULUI
Scara 1 : 500

Anexa nr. 1.35 la regulament

Nr. cadastral	Suprafata masurata a imobilului (mp.)	Adresa imobilului
66506	400,00 mp.	Orasul Calan
Numar Cartea Funciara	Unitatea Administrativ Teritoriala (UAT)	
	CALAN, Cod SIRUTA : 86829	



472300

472300

345950

346000

A. Date referitoare la teren

Nr. parcela/topografic	Categorie de folosinta	Suprafata (mp)	Mentiiuni
Lot nr. 8	pasuna	400,00	Teren neimprejuit in totalitate.
TOTAL		400,00	

B. Date referitoare la constructii

Cod constr.	Destinatia	Suprafata construita la sol (mp)	Mentiiuni
Total			

Suprafata totala masurata a imobilului = 400,00 mp.
Suprafata din act a imobilului = 400,00 mp.

<p>Executant : CIOBANU VASILE <small>PROIECTANT SI EXECUTANT S.C. PROIECTA SI CONSTRUCTII SIREN RO-10-F Nr. 0080126630005 12.11.2010</small></p> <p><small>Confirm executarea masuratorilor la teren, corectitudinea inlocuirii documentatiei cadastrale si corespunderea acesteia cu realitatea din teren.</small></p> <p align="center">Semnatura si stampila</p>	<p>Inspector :</p> <p align="center"><small>Confirm introducerea imobilului in baza de date integrate si atribuirea numerului cadastral.</small></p> <p align="center">Semnatura si parafa</p> <p align="right">Mariosa Galeriu <small>Responsabil Serviciu de Cadastru si Planificari Teritoriale</small></p> <p align="right">4166/2023</p>
--	---

INVENTAR DE COORDONATE - SISTEM "STEREO 70"
L - 34 - 82 - D - d - 2 - 1 -

PLAN DE AMPLASAMENT SI DELIMITARE A IMOBILULUI
Scara 1 : 500

Anexa nr. 1,35 la regulament

Nr. cadastral	Suprafata masurata a imobilului (mp.)	Adresa imobilului
66507	400,00 mp.	Orasul Calan
Numar Cartea Funciara		Unitatea Administrativ Teritoriala (UAT)
		CALAN, Cod SIRUTA : 86829



345950

346000

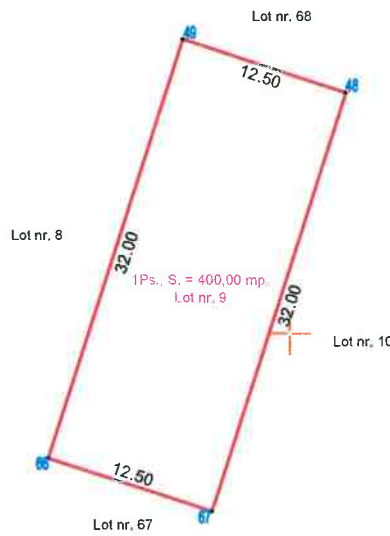
472300



472300

345950

346000



A. Date referitoare la teren

Nr. parcela/topografic	Categorie de folosinta	Suprafata (mp)	Mentii
Lot nr. 9	neure	400,00	Teren neimpieuit in totalitate.
TOTAL		400,00	

B. Date referitoare la constructii

Cod constr.	Destinatie	Suprafata construita la sol (mp)	Mentii
Total			

Suprafata totala masurata a imobilului = 400,00 mp.
Suprafata din act a imobilului = 400,00 mp.

CIOBANU VASILE

Executan: Digitally signed by
Persoana autorizata : CIOBANU VASILE
seria TO-HD-F nr. 068020302.04 22:56:51
12.11.2010 +02'00'

Confirm executarea masuratorilor la teren, corectitudinea intocmirii documentului cadastral si corespondenta acestuia cu realitatea din teren.
Semnatura si stampila

Inspector :

Confirm introducerea imobilului in baza de date integrate si atribuirea numerului cadastral;

Semnatura si parafa

Marioara Galeriu
Inga de expertiza tehnica
S.C. Calan
Insa 2023.05.11 11:32:48 UTC

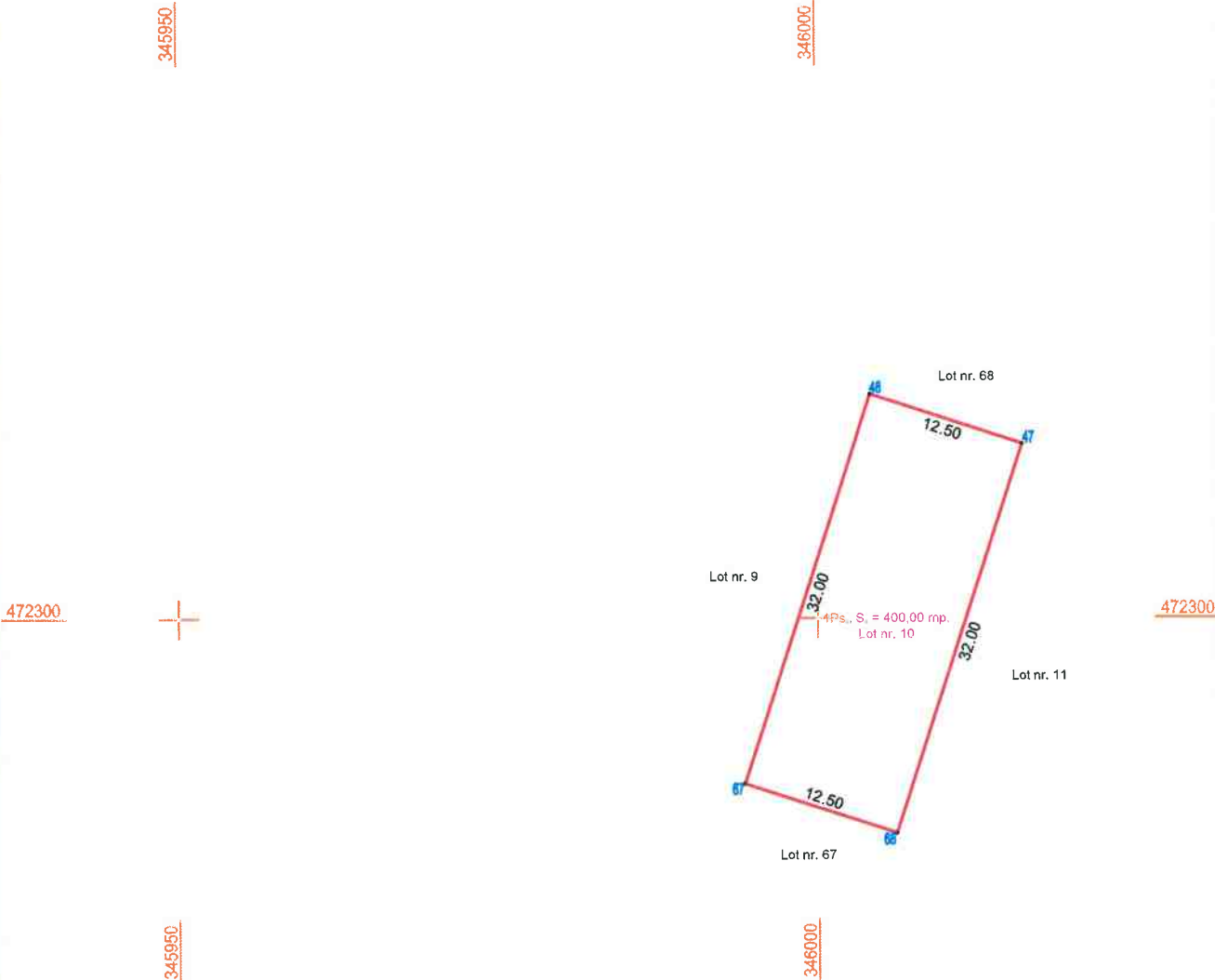
4166/2023

INVENTAR DE COORDONATE - SISTEM "STEREO 70"
L - 34 - 82 - D - d - 2 - 1 -

PLAN DE AMPLASAMENT SI DELIMITARE A IMOBILULUI
Scara 1 : 500

Anexa nr. 1,35 la regulament

Nr. cadastral	Suprafata masurata a imobilului (mp.)	Adresa imobilului
66508	400,00 mp.	Orasul Calan
Numar Cartea Funciara	Unitatea Administrativ Teritoriala (UAT)	
	CALAN, Cod SIRUTA : 86829	



A. Date referitoare la teren

Nr. parcela/topografic	Categorie de folosinta	Suprafata (mp)	Mentii
Lot nr. 10	pasune	400,00	Teren neimprejuit in totalitate.
TOTAL		400,00	

B. Date referitoare la constructii

Cod constr.	Destinatia	Suprafata construita la sol (mp)	Mentii
Total			

Suprafata totala masurata a imobilului = 400,00 mp.
Suprafata din act a imobilului = 400,00 mp.

Executant : Persoana autorizata : CIOBANU VASILE CIOBANU VASILE Date: 2023.02.04 22:57:06 Confirma executarea masuratorilor in teren, corectitudinea inlocuirii documentatiei cadastrale si corespondenta acesteia cu realitatea din teren. Semnatura si stampila	Inspector : Confirma introducerea imobilului in baza de date integrate si obtinerea numerului cadastral. Semnatura si parafa 4166/2023 Marioara Galeriu
--	---

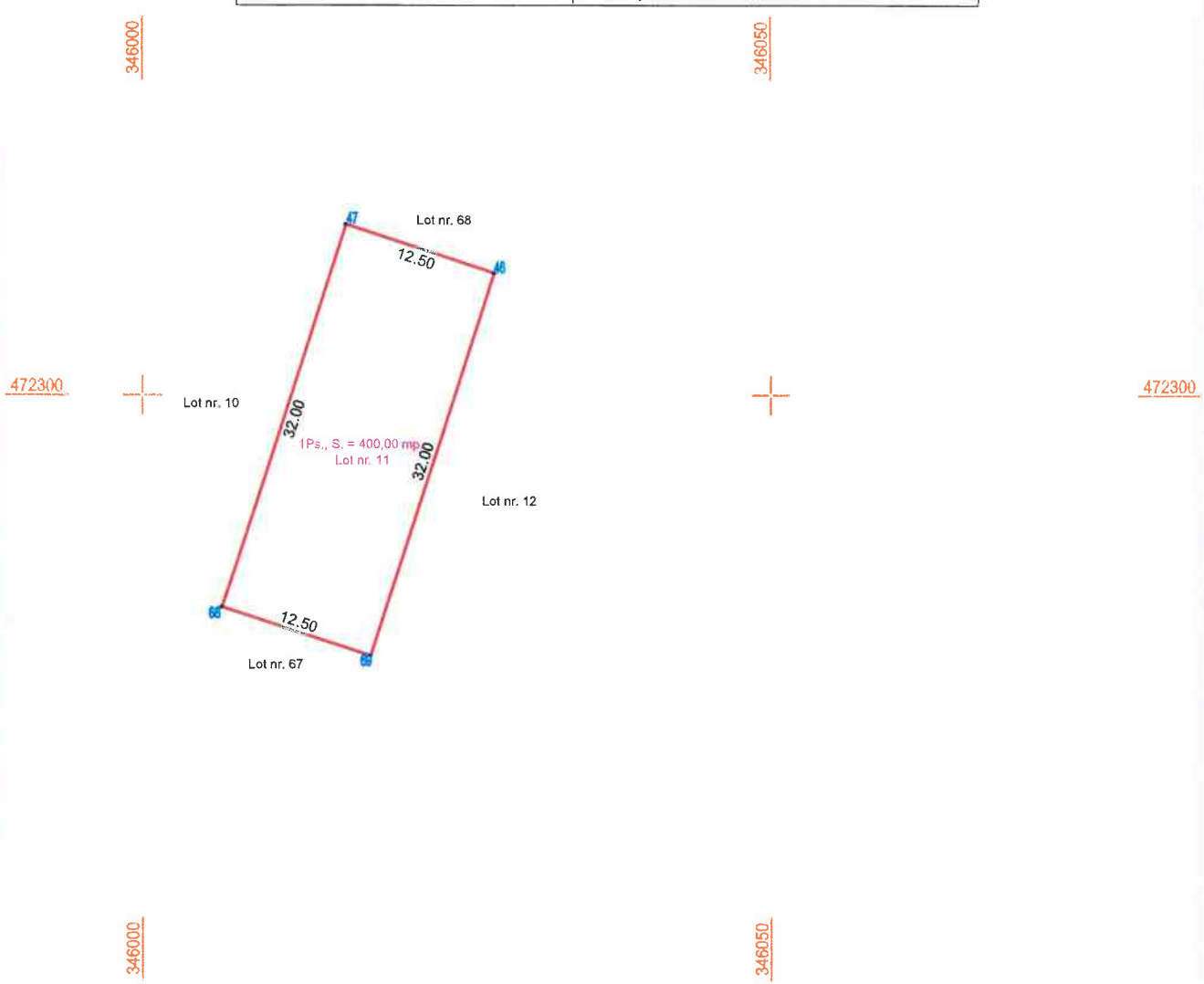
INVENTAR DE COORDONATE - SISTEM "STEREO 70"
L - 34 - 82 - D - d - 2 - 1 -

PLAN DE AMPLASAMENT SI DELIMITARE A IMOBILULUI

Anexa nr. 1.35 la regulament

Scara 1 : 500

Nr. cadastral	Suprafata masurata a imobilului (mp.)	Adresa imobilului
66509	400,00 mp.	Orasul Calan
Numar Cartea Funciara		Unitatea Administrativ Teritoriala (UAT)
		CALAN, Cod SIRUTA : 86829



A. Date referitoare la teren

Nr. parcela/topografic	Categorie de folosinta	Suprafata (mp)	Mentii
Lot nr. 11	pasune	400,00	Teren neimpreiuit in totalitate.
TOTAL		400,00	

B. Date referitoare la constructii

Cod constr.	Destinatia	Suprafata construita la sol (mp)	Mentii
Total			

Suprafata totala masurata a imobilului = 400,00 mp.

Suprafata din act a imobilului = 400,00 mp.

Executant :
 Persoana autorizata : **CIOBANU VASILE**
 CIOBANU VASILE
12.11.2010
 Confirma executarea masuratorilor in teren, corectitudinea intocmirii documentatiei cadastrale si corespondenta acesteia cu realitatea din teren.
 Semnatura si stampila

Inspector :
 Confirma introducerea imobilului in baza de date integrata si atribuirea numarului cadastral;
 Semnatura si parafa:
 Mariuca Galeriu
 4166/2023

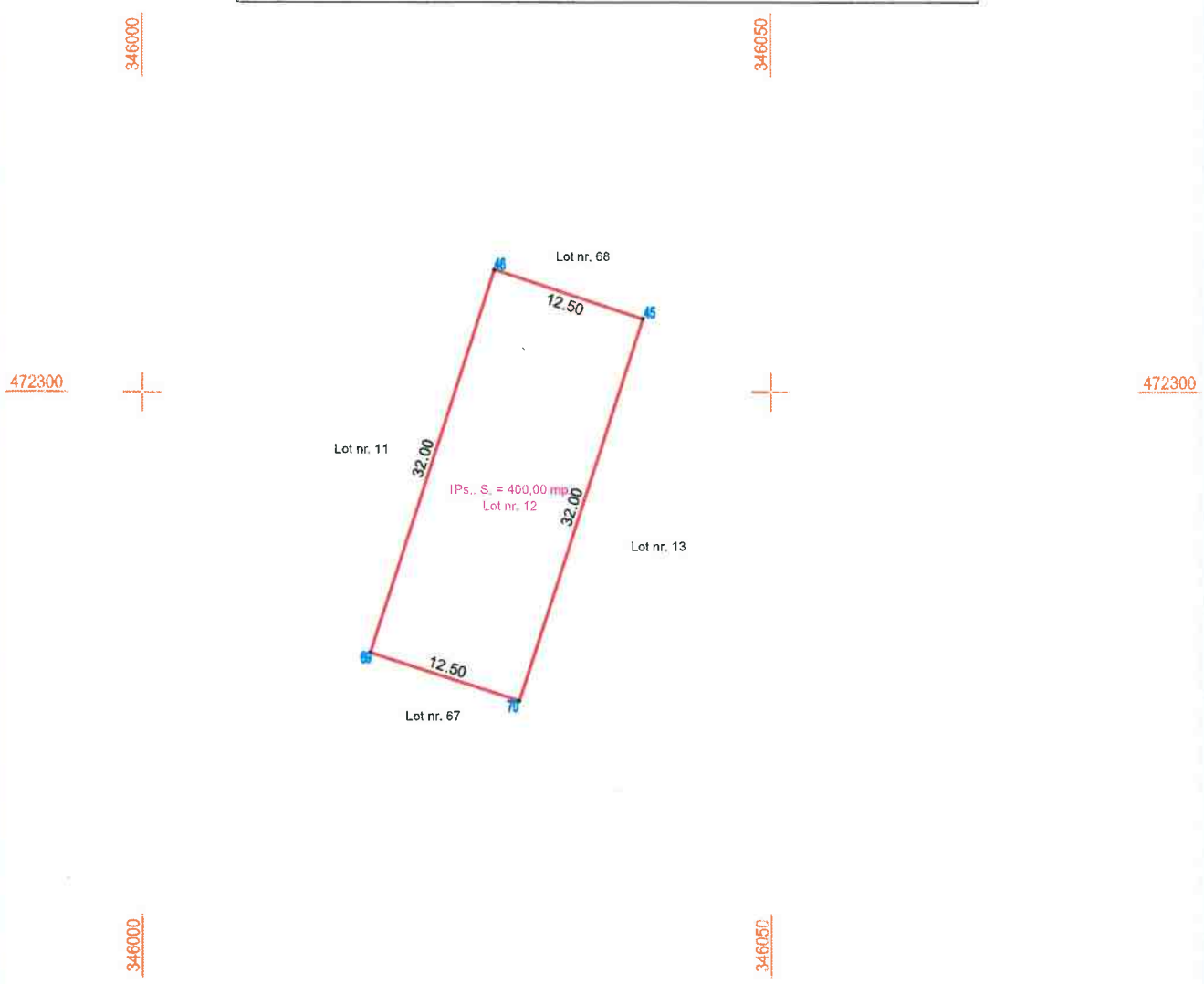
INVENTAR DE COORDONATE - SISTEM "STEREO 70"
 L - 34 - 82 - D - d - 2 - 1 -

PLAN DE AMPLASAMENT SI DELIMITARE A IMOBILULUI

Anexa nr. 1.35 la regulament

Scara 1 : 500

Nr. cadastral	Suprafata masurata a imobilului (mp.)	Adresa imobilului
66510	400,00 mp.	Orasul Calan
Numar Cartea Funciara	Unitatea Administrativ Teritoriala (UAT)	
	CALAN, Cod SIRUTA : 86829	



A. Date referitoare la teren

Nr. parcele/topografic	Categorie de folosinta	Suprafata (mp)	Observatii
Lot nr. 12	pasune	400,00	Teren neimpremuit in totalitate.
TOTAL		400,00	

B. Date referitoare la constructii

Cod constr.	Destinatia	Suprafata construita la sol (mp)	Observatii
Total			

Suprafata totala masurata a imobilului = 400,00 mp.
Suprafata din act a imobilului = 400,00 mp.

Executant :
Persoana autorizata : CIOBANU VASILE
Nr. autorizatiei : 138/2019
Categorie B

Caracter esential masuratorilor la teren, concluderea incheierii documentatiei cadastrale si corespondenta acestora cu realitatea din teren.
Semnatura si stampila

Inspector :

Confirm introducerea imobilului in baza de date integrate si atribuirea numerului cadastral;

Semnatura si parafa

Marioara Galeriu

4166/2023

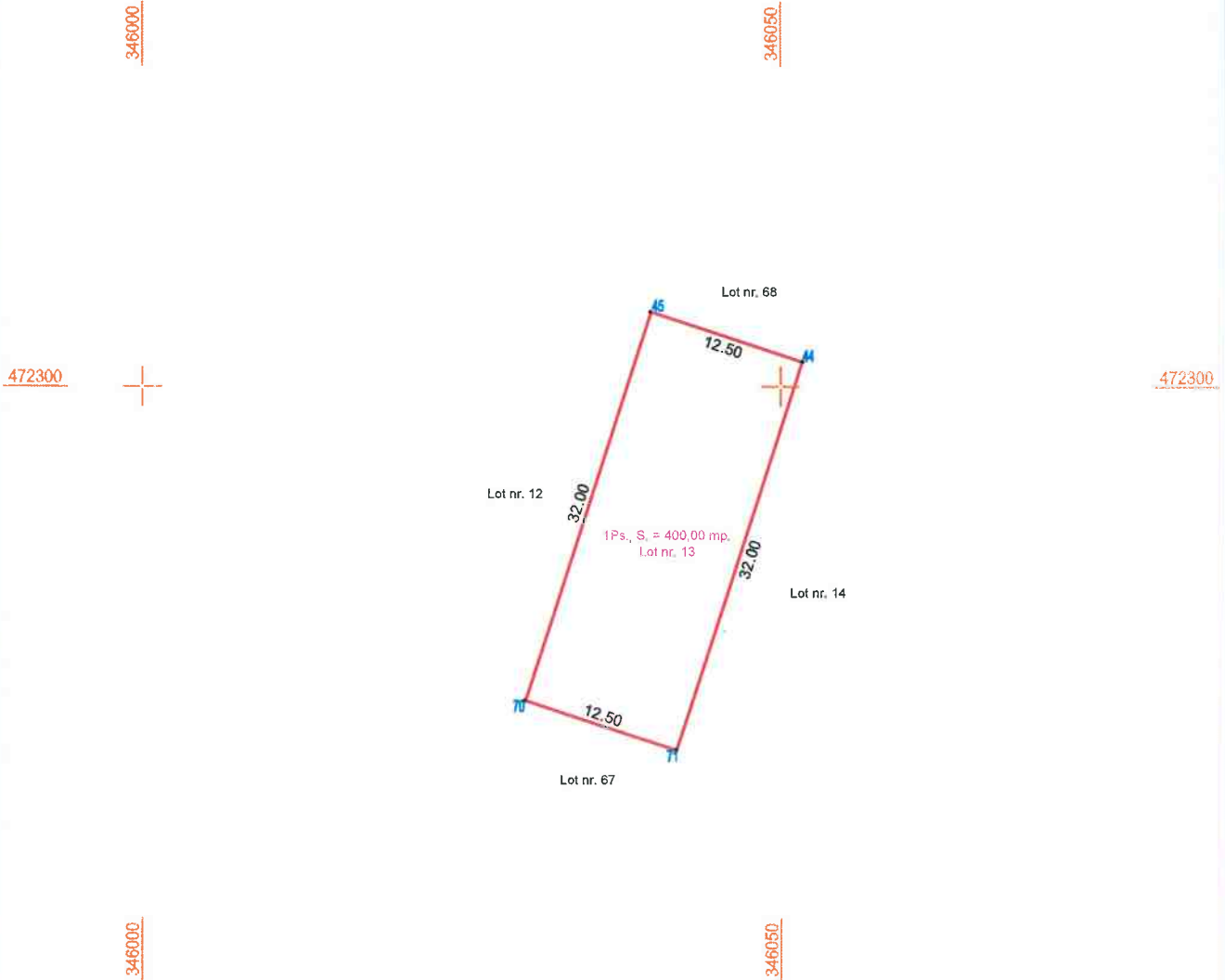
INVENTAR DE COORDONATE - SISTEM "STEREO 70"
L - 34 - 82 - D - d - 2 - I -

PLAN DE AMPLASAMENT SI DELIMITARE A IMOBILULUI

Anexa nr. 1.35 la regulament

Scara 1 : 500

Nr. cadastral	Suprafata masurata a imobilului (mp.)	Adresa imobilului
66511	400,00 mp.	Orasul Calan
Numar Cartea Funciara		Unitatea Administrativ Teritoriala (UAT)
		CALAN, Cod SIRUTA : 86829



A. Date referitoare la teren

Nr. parcela/topografic	Categorie de folosinta	Suprafata (mp)	Mentii
Lot nr. 13	peșune	400,00	Teren neimpreluit in totalitate.
TOTAL		400,00	

B. Date referitoare la constructii

Cod constr.	Destinatia	Suprafata construita in sol (mp)	Mentii
Total			

Suprafata totala masurata a imobilului = 400,00 mp.
Suprafata din act a imobilului = 400,00 mp.

Executant :
Persoana autorizata : CIOBANU VASILE
CIOBANU VASILE
12.11.2010
Confirm executarea masuratorilor in teren, corectitudinea inlocuirii documentatiei cadastrale si corespondenta acesteia cu realitatea din teren.
Semnatura si stampila

Inspector :
Confirm introducerea imobilului in baza de date integrate si atribuirea numerului cadastral;
Semnatura si parafa

Marihana Galeriu

4166/2023

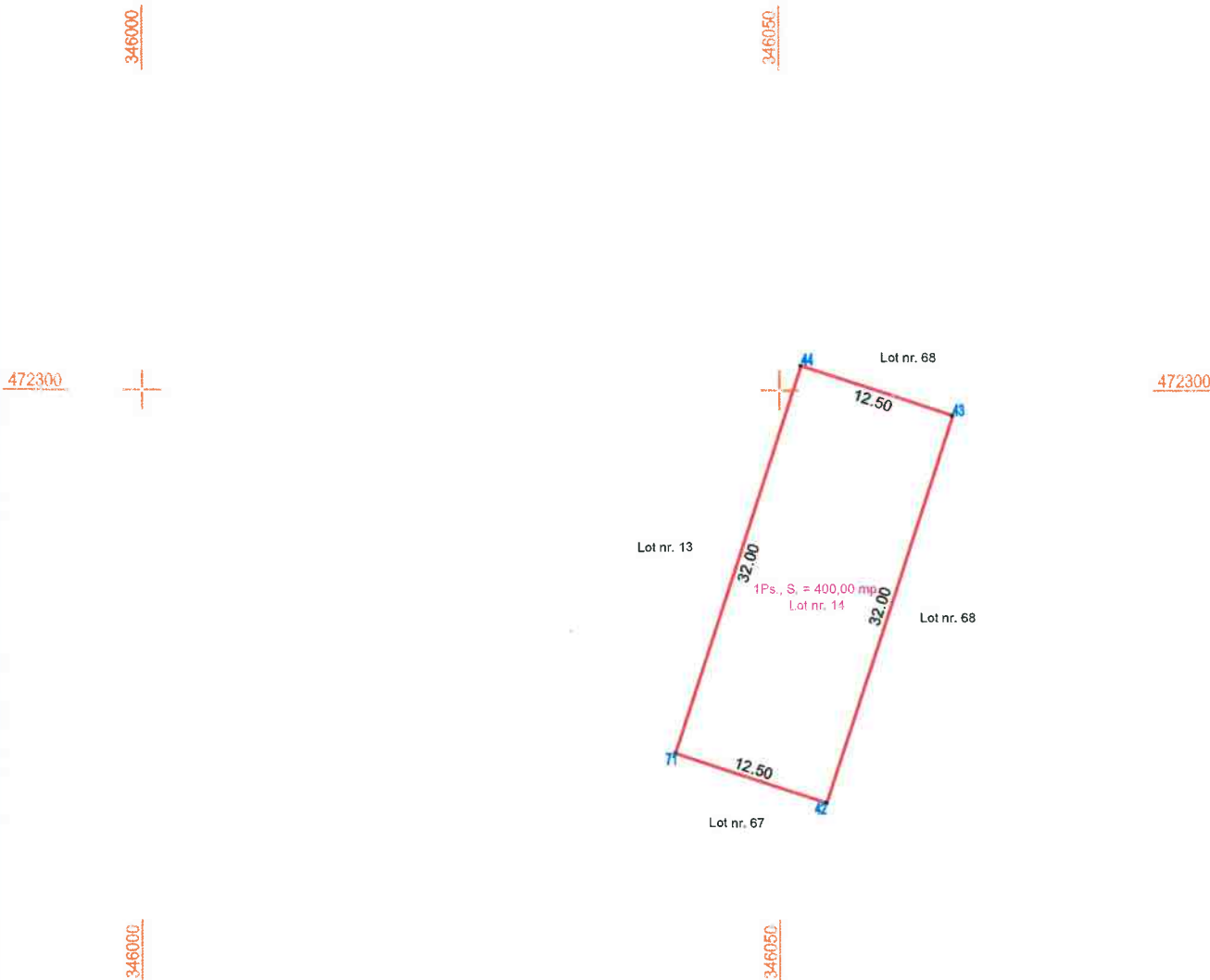
INVENTAR DE COORDONATE - SISTEM "STEREO 70"
L - 34 - 82 - D - d - 2 - I -

PLAN DE AMPLASAMENT SI DELIMITARE A IMOBILULUI

Anexa nr. 1.35 la regulament

Scara 1 : 500

Nr. cadastral	Suprafata masurata a imobilului (mp.)	Adresa imobilului
66512	400,00 mp.	Orasul Calan
Numar Cartea Funciara		Unitatea Administrativ Teritoriala (UAT)
		CALAN, Cod SIRUTA : 86829



A. Date referitoare la teren

Nr. parcela/topografic	Categorie de folosinta	Suprafata (mp)	Mentuni
Lot nr. 14	pasune	400,00	Teren neimprejuit in totalitate.
TOTAL		400,00	

B. Date referitoare la constructii

Cod constr.	Destinatia	Suprafata construita la sol (mp)	Mentuni
Total			

Suprafata totala masurata a imobilului = 400,00 mp.
Suprafata din act a imobilului = 400,00 mp.

Executant :
Persoana autorizata : CIOBANU VASILE,
CIOBANU VASILE
Date: 2023.02.04 22:58:17 +02'00'
Confirm executarea masuratorilor la teren, corectitudinea intocmirii documentatiei cadastrale si corespondenta acesteia cu realitatea din teren.
Semnatura si stampila

Inspector :
Confirm introducerea imobilului in baza de date integrate si atribuirea numerului cadastral.
Semnatura si parafa
Menciona Galbeniu
4166/2023

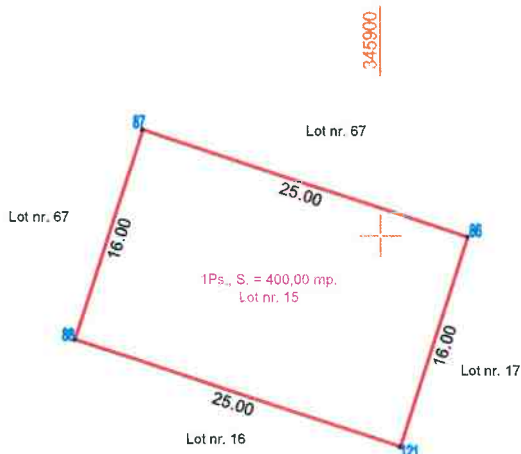
INVENTAR DE COORDONATE - SISTEM "STEREO 70"
L - 34 - 82 - D - d - 2 - 1 -

PLAN DE AMPLASAMENT SI DELIMITARE A IMOBILULUI

Anexa nr. 1.35 la regulament

Scara 1 : 500

Nr. cadastral	Suprafata masurata a imobilului (mp.)	Adresa imobilului
66513	400,00 mp.	Orasul Calan
Numar Cartea Funciara		Unitatea Administrativ Teritoriala (UAT)
		CALAN, Cod SIRUTA : 86829



472300

472300

472250

472250

345900

345900

A. Date referitoare la teren

Nr. parcela/topografic	Categorie de folosinta	Suprafata (mp)	Mentii
Lot nr. 15	pasune	400,00	Teren neimpreimuit in totalitate.
TOTAL		400,00	

B. Date referitoare la constructii

Cod constr.	Destinatia	Suprafata construita in soi (mp)	Mentii
Total			

Suprafata totala masurata a imobilului = 400,00 mp.
Suprafata din act a imobilului = 400,00 mp.

Executant:
CIOBANU VASILE
Persoana autorizata : CIOBANU VASILE,
seria RO-HD-F nr. 0080 categoria B
12.11.2010
Confirm executarea masuratorilor la teren, corectitudinea intocmirii documentatiei cadastrale si corespondenta acesteia cu realitatea din teren.
Semnatura si stampila

Inspector :
Confirm introducerea imobilului in baza de date integrata si substituirea numerului cadastral;
Semnatura si parafa
Mariana Galeriu
4166/2023

INVENTAR DE COORDONATE - SISTEM "STEREO 70"
L - 34 - 82 - D - d - 2 - I -

PLAN DE AMPLASAMENT SI DELIMITARE A IMOBILULUI

Anexa nr. 1.35 la regulament

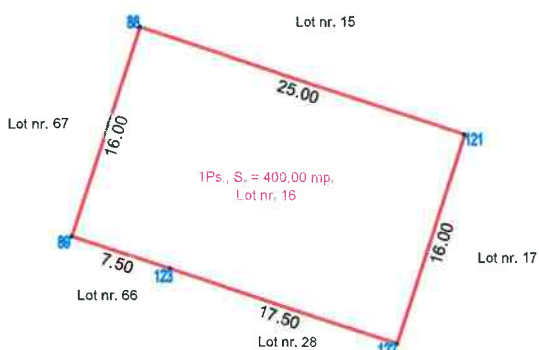
Scara 1 : 500

Nr. cadastral	Suprafata masurata a imobilului (mp.)	Adresa imobilului
66514	400,00 mp.	Orasul Calan
Numer Cartea Funciara		Unitatea Administrativ Teritoriala (UAT)
		CALAN, Cod SIRUTA : 86829



472300

472300



472250

472250

345900

345900

A. Date referitoare la teren

Nr. parcela/topografic	Categorie de folosinta	Suprafata (mp)	Mentii
Lot nr. 16	pasune	400,00	Teren neimpreimuit in totalitate.
TOTAL		400,00	

B. Date referitoare la constructii

Cod constr.	Destinatia	Suprafata construita in sol (mp)	Mentii
Total			

Suprafata totala masurata a imobilului = 400,00 mp.
Suprafata din act a imobilului = 400,00 mp.

Executant :
CIOBANU VASILE
 Sursa: Proiect de Amenajare si Plan de Amplasament
 Sursa NO-HD-P nr. 004/2010, Cod de Clasificare B
 12.11.2010
 Confirma executarea masurarilor in teren, concordanta intocmirii documentatiei cadastrale si corespondenta acestora cu realitatea din teren.
 Semnatura si stampila

Inspector :
 Confirma introducerea imobilului in baza de date integrate si atribuirea numerului cadastral.
 Semnatura si parafa
Marioara Galeriu
 4166/2023

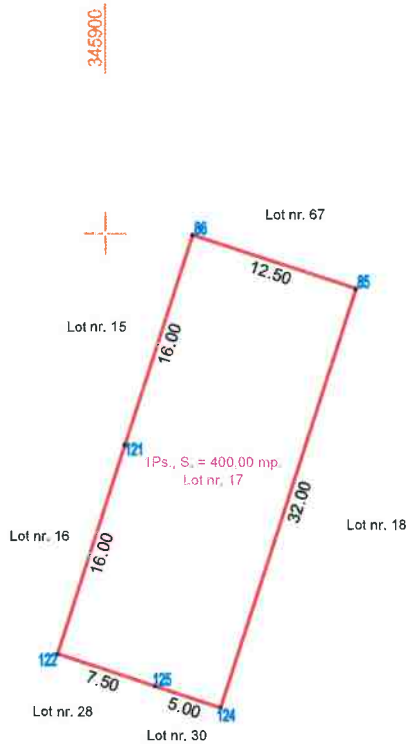
INVENTAR DE COORDONATE - SISTEM "STEREO 70"
 L - 34 - 82 - D - d - 2 - I -

PLAN DE AMPLASAMENT SI DELIMITARE A IMOBILULUI

Anexa nr. 1.35 la regulament

Scara 1 : 500

Nr. cadastral	Suprafata masurata a imobilului (mp.)	Adresa imobilului
66515	400,00 mp.	Orasul Calan
Numar Cartea Funciara		Unitatea Administrativ Teritoriala (UAT)
		CALAN, Cod SIRUTA : 86829



472300

472300

472250

472250

A. Date referitoare la teren

Nr. parcele/topografic	Categorie de folosinta	Suprafata (mp)	Mentii
Lot nr. 17	pasune	400,00	Teren neimpreiuit in totalitate.
TOTAL		400,00	

B. Date referitoare la constructii

Cod constr.	Destinatia	Suprafata construita la sol (mp)	Mentii
Total			

Suprafata totala masurata a imobilului = 400,00 mp.
Suprafata din act a imobilului = 400,00 mp.

Executant :
CIOBANU VASILE
CIOBANU VASILE
seria RO-HD-F nr. 0080 categoria B
12.11.2010
Confirm executarea masurarilor la teren, corectitudinea inlocuirii documentelor cadastrale si corespondenta acestora cu realitatea din teren.
Semnatura si stampila

Inspector :
Confirm introducerea imobilului in baza de date integrate si atribuirea numarului cadastral.
Semnatura si parafa
Mariana Galeriu
4166/2023

INVENTAR DE COORDONATE - SISTEM "STEREO 70"
L - 34 - 82 - D - d - 2 - I -

PLAN DE AMPLASAMENT SI DELIMITARE A IMOBILULUI

Anexa nr. 1.35 la regulament

Scara 1 : 500

Nr. cadastral	Suprafata masurata a imobilului (mp.)	Adresa imobilului
66516	400,00 mp.	Orasul Calan
Numar Cartea Funciara		Unitatea Administrativ Teritoriala (UAT)
		CALAN, Cod SIRUTA : 86829



472300

472300

345900

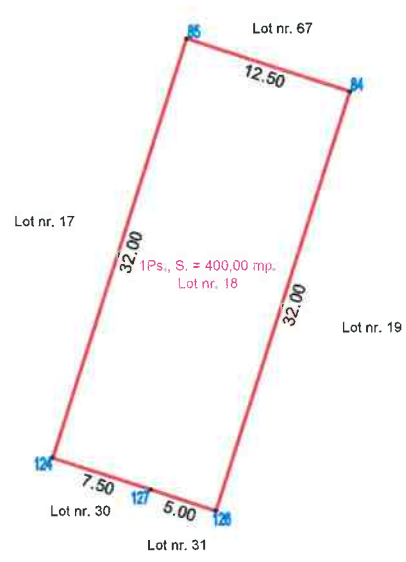
345950

472250

472250

345900

345950



A. Date referitoare la teren

Nr. parcela/topografic	Categorie de folosinta	Suprafata (mp)	Mentiiuni
Lot nr. 18	pasune	400,00	Teren neimpreiuit in totalitate.
TOTAL		400,00	

B. Date referitoare la constructii

Cod constr.	Destinatia	Suprafata construita la sol (mp)	Mentiiuni
Total			

Suprafata totala masurata a imobilului = 400,00 mp.
Suprafata din act a imobilului = 400,00 mp.

Executant :
Persoana autorizata : CIOBANU VASILE
CIOBANU VASILE
Date: 2023.02.04 22:59:28 +02'00'
12.11.2010
Confirm executarea masuratorilor la teren, corectitudinea intocmirii documentatiei cadastrale si corespondenta acesteia cu realitatea din teren.
Semnatura si stampila

Inspector :
Confirm introducerea imobilului in baza de date integrate si actualizarea numerului cadastral.
Semnatura si parafa
Marioara Galeriu
4166/2023

INVENTAR DE COORDONATE - SISTEM "STEREO 70"
L - 34 - 82 - D - d - 2 - I -

PLAN DE AMPLASAMENT SI DELIMITARE A IMOBILULUI

Anexa nr. 1.35 la regulament

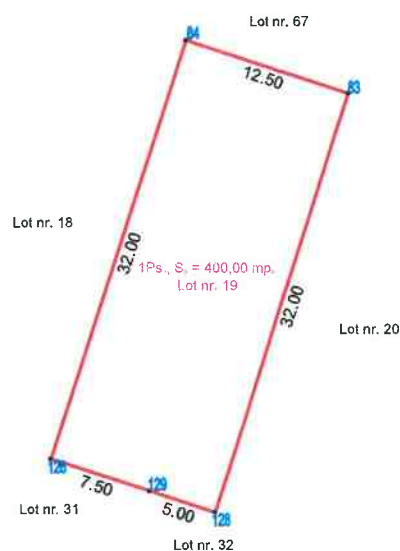
Scara 1 : 500

Nr. cadastral	Suprafata masurata a imobilului (mp.)	Adresa imobilului
66517	400,00 mp.	Orasul Calan
Numar Cartea Funciara	Unitatea Administrativ Teritoriala (UAT)	
	CALAN, Cod SIRUTA : 86829	



472300

472300



472250

472250



345900

345900

A. Date referitoare la teren

Nr. parcela/topografic	Categorie de folosinta	Suprafata (mp)	Mentii
Lot nr. 19	peșune	400,00	Teren neimpremiuit in totalitate.
TOTAL		400,00	

B. Date referitoare la constructii

Cod constr.	Destinatia	Suprafata construita in sol (mp)	Mentii
Total			

Suprafata totala masurata a imobilului = 400,00 mp.
Suprafata din act a imobilului = 400,00 mp.

Executant :
Persoana autorizata : CIOBANU VASILE CIOBANU
Categorie B
Data: 2023.02.04 22:59:42 +02'00'
12.11.2017
Confirm executarea masuratorilor la teren, corectitudinea incoadrii documentelor cadastrale si corespondenta acestora cu realitatea din teren.
Semnatura si stampila

Inspector :
Confirm introducerea imobilului in baza de date integrate si actualizarea numerului cadastral.
Semnatura si parafa
Marioara Galeriu
4166/2023

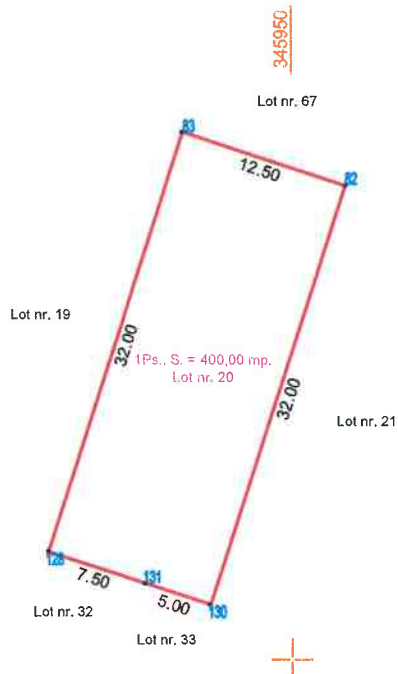
INVENTAR DE COORDONATE - SISTEM "STEREO 70"
L - 34 - 82 - D - d - 2 - 1 -

PLAN DE AMPLASAMENT SI DELIMITARE A IMOBILULUI

Anexa nr. 1.35 la regulament

Scara 1 : 500

Nr. cadastral	Suprafata masurata a imobilului (mp.)	Adresa imobilului
66518	400,00 mp.	Orasul Calan
Numar Cartea Funciara		Unitatea Administrativ Teritoriala (UAT)
		CALAN, Cod SIRUTA : 86829



472250

472250

345950

346000

A. Date referitoare la teren

Nr. parcela/topografic	Categorie de folosinta	Suprafata (mp)	Mentii
Lot nr. 20	pasune	400,00	Teren neimprejuit in totalitate.
TOTAL		400,00	

B. Date referitoare la constructii

Cod constr.	Destinatia	Suprafata construita la sol (mp)	Mentii
Total			

Suprafata totala masurata a imobilului = 400,00 mp.
Suprafata din act a imobilului = 400,00 mp.

Executant :
Persoana autorizata - **CIOBANU VASILE MANU**
CNP 198001010101010101
12.11.2011
Cofirm executarea masuratorilor in teren, corectitudinea incontinii documentului cadastral si corespondenta acestuia cu realitatea din teren.
Semnatura si stampila

Inspector :
Confim introducerea imobilului in baza de date integrate si atribuirea numerului cadastral.
Semnatura si parafa
4166/2023 Marioara Galeriu

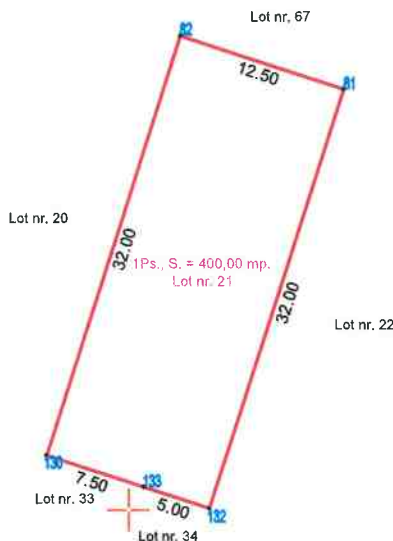
INVENTAR DE COORDONATE - SISTEM "STEREO 70"
L - 34 - 82 - D - d - 2 - 1 -

PLAN DE AMPLASAMENT SI DELIMITARE A IMOBILULUI

Anexa nr. 1,35 la regulament

Scara 1 : 500

Nr. cadastral	Suprafata masurata a imobilului (mp.)	Adresa imobilului
66519	400,00 mp.	Orasul Calan
Numar Cartea Funciara	Unitatea Administrativ Teritoriala (UAT)	
	CALAN, Cod SIRUTA : 86829	



A. Date referitoare la teren

Nr. parcela/topografic	Categorie de folosinta	Suprafata (mp)	Mentii
Lot nr. 21	nesure	400,00	Teren neimpreimuit in totalitate.
TOTAL		400,00	

B. Date referitoare la constructii

Cod constr.	Destinatia	Suprafata construita in soi (mp)	Mentii
Total			

Suprafata totala masurata a imobilului = 400,00 mp.
Suprafata din act a imobilului = 400,00 mp.

Executant :
Persoana autorizata : CIOBANU VASILE
CIOBANU VASILE
12.11.2019 2023.02.04 23:00:20+02'00'
Confirm executarea masuratorilor la teren, corectitudinea intocmirii documentatiei cadastrale si corespunderea acesteia cu realitatea din teren.
Semnatura si stampila

Inspector :
Confirm introducerea imobilului in baza de date integrate si atribuirea numerului cadastral;
Semnatura si parafa
Mălina Galatiu
4166/2023

INVENTAR DE COORDONATE - SISTEM "STEREO 70"
I - 34 - 82 - D - d - 2 - I -

PLAN DE AMPLASAMENT SI DELIMITARE A IMOBILULUI

Anexa nr. 1.35 la regulament

Scara 1 : 500

Nr. cadastral	Suprafata masurata a imobilului (mp.)	Adresa imobilului
66520	400,00 mp.	Orasul Calan
Numar Cartea Funciara	Unitatea Administrativ Teritoriala (UAT)	
	CALAN, Cod SIRUTA : 86829	

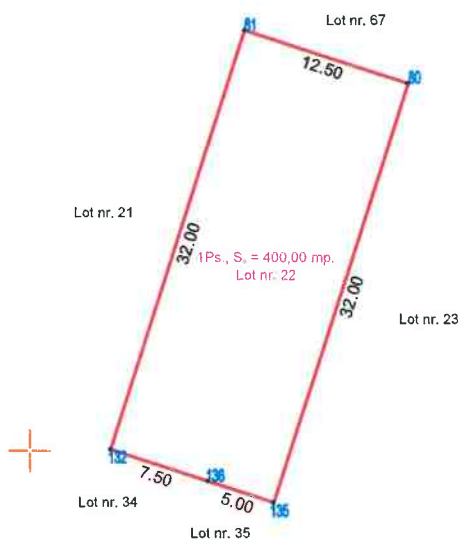


345950

346000

472250

472250



345950

346000

A. Date referitoare la teren

Nr. parcela/topografic	Categorie de folosinta	Suprafata (mp)	Mentii
Lot nr. 22	peșune	400,00	Teren neimpreimuit in totalitate.
TOTAL		400,00	

B. Date referitoare la constructii

Cod constr.	Destinatia	Suprafata construita la sol (mp)	Mentii
Total			

Suprafata totala masurata a imobilului = 400,00 mp.
Suprafata din aci a imobilului = 400,00 mp.

Executant : CIOBANU VASILE Seta RO-PC-F nr. 0000 Data 2023.04.23:00:37 +02'00' 12.11.2010 Confim exactarea masuratorilor la teren, concludinea incontin documentati cadastrale si corespondenta acestora cu realitatea din teren. Semnatura si stampla	Inspector : Confim introducerea imobilului in baza de date integrate si atribuirea numerului cadastral. Semnatura si parafa Marioara Galeriu 4166/2023
---	---

INVENTAR DE COORDONATE - SISTEM "STEREO 70"
L - 34 - 82 - D - d - 2 - 1 -

PLAN DE AMPLASAMENT SI DELIMITARE A IMOBILULUI

Anexa nr. 1.35 la regulament

Scara 1 : 500

Nr. cadastral	Suprafata masurata a imobilului (mp.)	Adresa imobilului
66521	400,00 mp.	Orasul Calan
Numar Cartea Funciara	Unitatea Administrativ Teritoriala (UAT)	
	CALAN, Cod SIRUTA : 86829	



345950

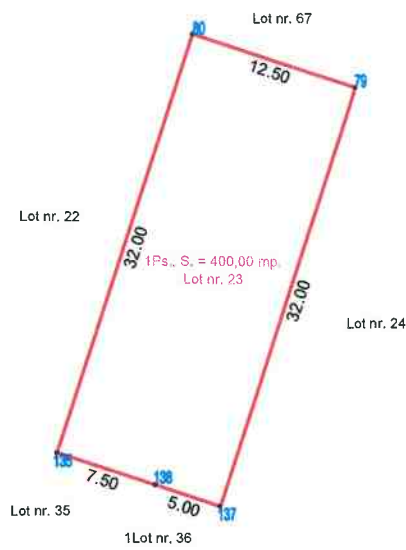
346000

472250

472250

345950

346000



A. Date referitoare la teren

Nr. parcele/topografic	Categorie de folosinta	Suprafata (mp)	Mentuni
Lot nr. 23	pasune	400,00	Teren neimpreiuit in totalitate.
TOTAL		400,00	

B. Date referitoare la constructii

Cod constr.	Destinatia	Suprafata construita la sol (mp)	Mentuni
Total			

Suprafata totala masurata a imobilului = 400,00 mp.
Suprafata din act a imobilului = 400,00 mp.

Executant :
Persoana autorizata : CIOBANU VASILE,
CIOBANU VASILE
Date: 2023.02.04 23:00:52 +02'00'
12.7.1.2017
Confirm ascutarea masurilor in teren, corectitudinea incontinut documentarilor cadastrale si corespondenta acestora cu realitatea din teren.
Semnatura si stampila

Inspector :
Confirm introducerea imobilului in baza de date integrate si atribuirea numarului cadastral;
Semnatura si parafa
Mariana Galeriu
4166/2023

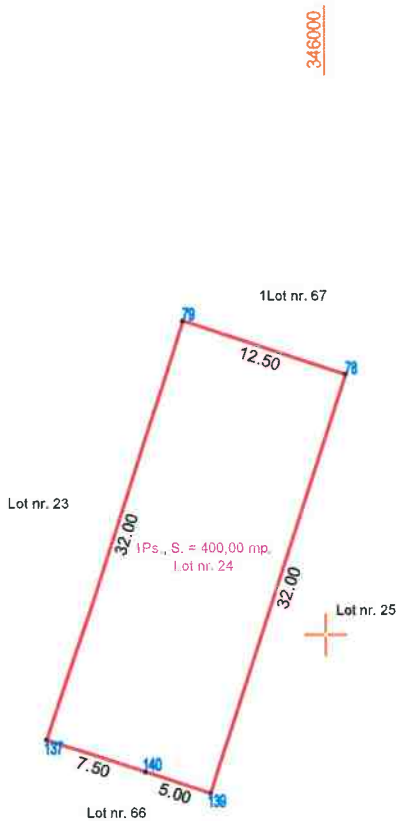
INVENTAR DE COORDONATE - SISTEM "STEREO 70"
L - 34 - 82 - D - d - 2 - I -

PLAN DE AMPLASAMENT SI DELIMITARE A IMOBILULUI

Anexa nr. 1,35 la regulament

Scara 1 : 500

Nr. cadastral	Suprafata masurata a imobilului (mp.)	Adresa imobilului
66522	400,00 mp.	Orasul Calan
Numar Cartea Funciara		Unitatea Administrativ Teritoriala (UAT)
		CALAN, Cod SIRUTA : 86829



A. Date referitoare la teren

Nr. parcela/topografic	Categorie de folosinta	Suprafata (mp)	Mentuni
Lot nr. 24	pasune	400,00	Teren neimpreiuit in totalitate.
TOTAL		400,00	

B. Date referitoare la constructii

Cod constr.	Destinatia	Suprafata construita in sol (mp)	Mentuni
Total			

Suprafata totala masurata a imobilului = 400,00 mp.
Suprafata din act a imobilului = 400,00 mp.

Executant :
Persoana autorizata : CIOBANU VASILE
CIOBANU VASILE
12.11.2010

Confirm emiterea măsurătorilor în teren, corectitudinea informațiilor documentației cadastrale și corespondența acestora cu realitatea din teren.
Semnatura și stampila

Inspector :

Confirm introducerea imobilului în baza de date integrate și atribuirea numărului cadastral

Semnatura și parafa

4166/2023

Marioara Gălețu

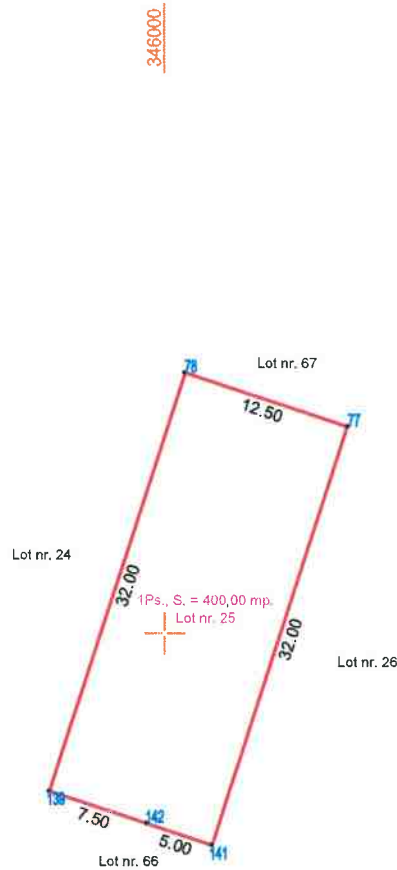
INVENTAR DE COORDONATE - SISTEM "STEREO 70"
L - 34 - 82 - D - d - 2 - I -

PLAN DE AMPLASAMENT SI DELIMITARE A IMOBILULUI

Anexa nr. 1.35 la regulament

Scara 1 : 500

Nr. cadastral	Suprafata masurata a imobilului (mp.)	Adresa imobilului
66523	400,00 mp.	Orasul Calan
Numar Cartea Funciara		Unitatea Administrativ Teritoriala (UAT)
		CALAN, Cod SIRUTA : 86829



A. Date referitoare la teren

Nr. parcela/topografic	Categorie de folosinta	Suprafata (mp)	Mentii
Lot nr. 25	pasune	400,00	Teren neimpreimuit in totalitate.
TOTAL		400,00	

B. Date referitoare la constructii

Cod constr.	Destinatia	Suprafata construita in aci (mp)	Mentii
Total			

Suprafata totala masurata a imobilului = 400,00 mp.

Suprafata din act a imobilului = 400,00 mp.

Executant :
 Persoana autorizata : CIOBANU VASILE
 CIOBANU VASILE
 Seria RE-HD-F nr. 0080-01030707
 12.11.2010
 Confirma executarea masurarilor la teren, corectitudinea informatiilor documentalei cadastrale si corespondenta acestora cu rezultatele din teren.
 Semnatura si stampila

Inspector :
 Confirma introducerea imobilului in baza de date integrate si atribuirea numerului cadastral.
 Semnatura si parafa
 Mariana Gabriela
 4166/2023

INVENTAR DE COORDONATE - SISTEM "STEREO 70"
 L - 34 - 82 - D - d - 2 - 1 -

PLAN DE AMPLASAMENT SI DELIMITARE A IMOBILULUI

Anexa nr. 1.35 la regulament

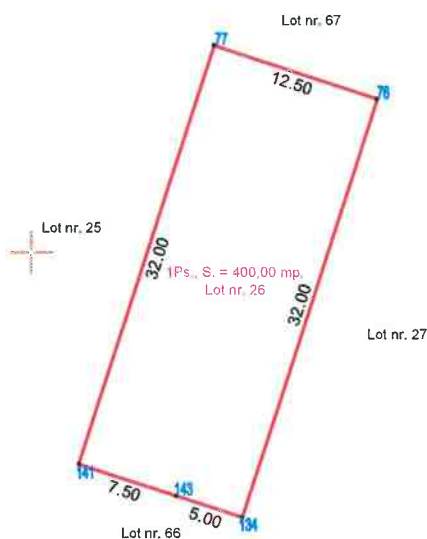
Scara 1 : 500

Nr. cadastral	Suprafata masurata a imobilului (mp.)	Adresa imobilului
66524	400,00 mp.	Orasul Calan
Numar Cartea Funciara		Unitatea Administrativ Teritoriala (UAT)
		CALAN, Cod SIRUTA : 86829



346000

472250



472250

A. Date referitoare la teren

Nr. parcela/topografic	Categorie de folosinta	Suprafata (mp)	Mentii
Lot nr. 26	pasune	400,00	Teren neimpreamuit in totalitate.
TOTAL		400,00	

B. Date referitoare la constructii

Cod constr.	Destinatia	Suprafata construita la sol (mp)	Mentii
Total			

Suprafata totala masurata a imobilului = 400,00 mp.
Suprafata din act a imobilului = 400,00 mp.

<p>Executant :</p> <p>Persoana autorizata : CIOBANU VASILE, seria RO-HD-E nr. 0080 categoria B CIOBANU VASILE Date: 2023.02.04 23:01:48 +02'00'</p> <p>Confirm executarea masuratorilor in teren, corectitudinea inlocuirii documentatiei cadastrale si corespondenta acesteia cu realitatea din teren.</p> <p>Semnatura si stampila</p>	<p>Inspector :</p> <p>Confirm introducerea imobilului in baza de date integrate si atribuirea numarului cadastral.</p> <p>Semnatura si parafa</p> <p>Marioara Galeriu</p>
---	---

4166/2023

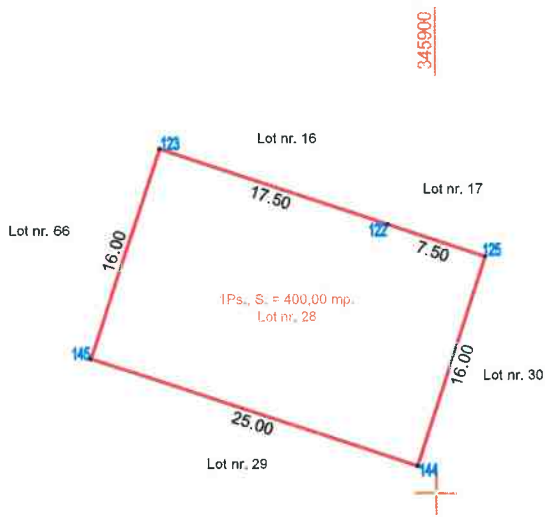
INVENTAR DE COORDONATE - SISTEM "STEREO 70"
L - 34 - 82 - D - d - 2 - 1 -

PLAN DE AMPLASAMENT SI DELIMITARE A IMOBILULUI

Anexa nr. 1.35 la regulament

Scara 1 : 500

Nr. cadastral	Suprafata masurata a imobilului (mp.)	Adresa imobilului
66526	400,00 mp.	Orasul Calan
Numar Cartea Funciara	Unitatea Administrativ Teritoriala (UAT)	
	CALAN, Cod SIRUTA : 86829	



472250

472250

345900

345950

345900

345950

Lot nr. 66

A. Date referitoare la teren

Nr. parcela/topografic	Categorie de folosinta	Suprafata (mp)	Mentuni
Lot nr. 28	pasune	400,00	Teren neimpreluit in totalitate.
TOTAL		400,00	

B. Date referitoare la constructii

Cod constr.	Destinatia	Suprafata construita in aci (mp)	Mentuni
Total			

Suprafata totala masurata a imobilului = 400,00 mp.
Suprafata din act a imobilului = 400,00 mp.

Executant :
Persoana autorizata : CIOBANU VASILE
CIOBANU VASILE
Date: 2023.02.04 23:02:17 +02'00'

Confirmarea masuratorilor la teren, corectitudinea intocmirii documentatiei cadastrale si corespondenta acesteia cu realitatea din teren.
Semnatura si stampila

Inspector :

Confirm introducerea imobilului in baza de date integrate si atribuirea numerului cadastral;

Semnatura si parafa

Marioara Galeriu

4166/2023

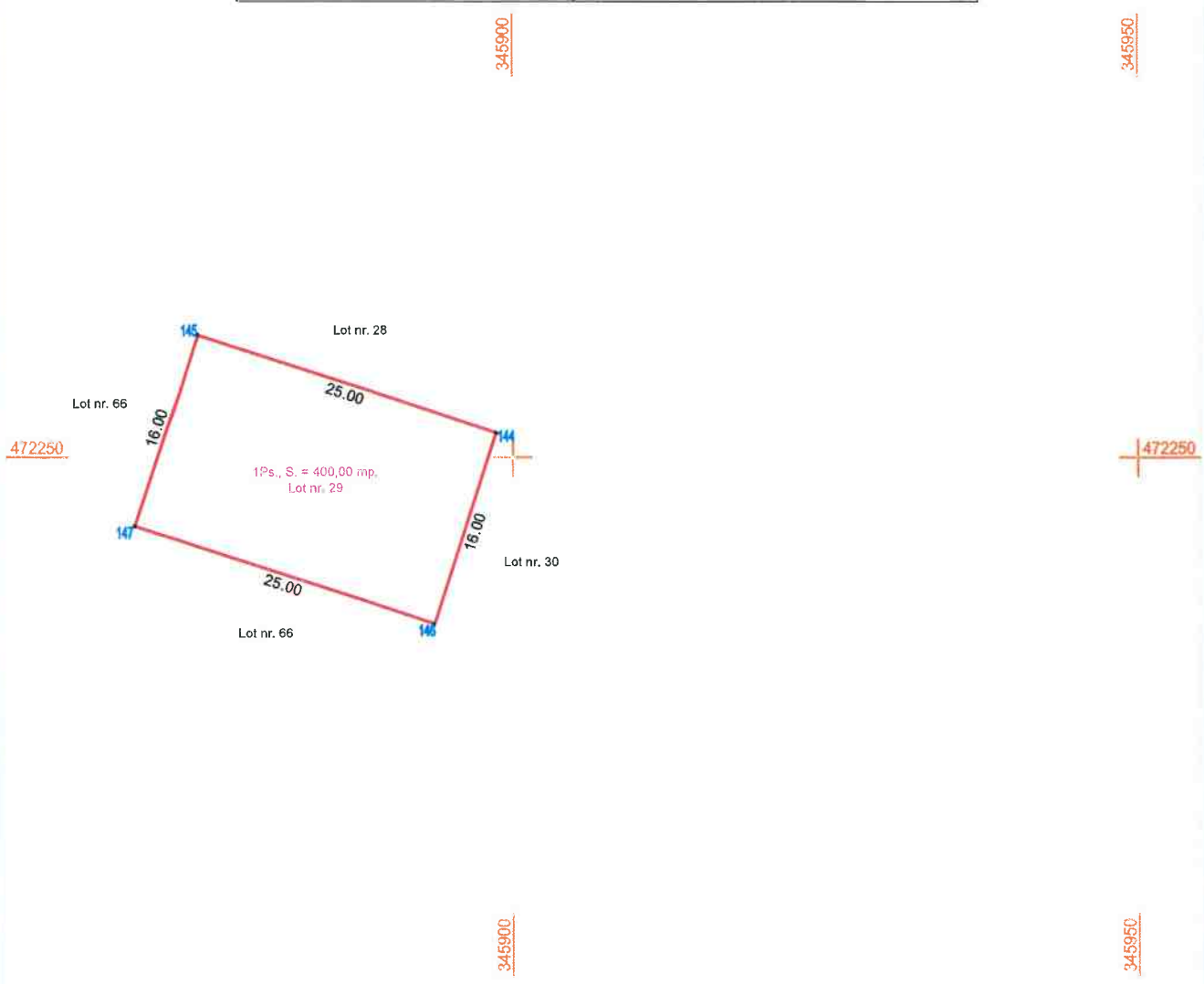
INVENTAR DE COORDONATE - SISTEM "STEREO 70"
L - 34 - 82 - D - d - 2 - I -

PLAN DE AMPLASAMENT SI DELIMITARE A IMOBILULUI

Anexa nr. 1.35 la regulament

Scara 1 : 500

Nr. cadastral	Suprafata masurata a imobilului (mp.)	Adresa imobilului
66527	400,00 mp.	Orasul Calan
Numar Cartea Funciara	Unitatea Administrativ Teritoriala (UAT)	
	CALAN, Cod SIRUTA : 86829	



A. Date referitoare la teren

Nr. parcela/topografic	Categorie de folosinta	Suprafata (mp)	Mentii
Lot nr. 29	nesure	400,00	Teren neimpreiuit in totalitate.
TOTAL		400,00	

B. Date referitoare la constructii

Cod constr.	Destinatia	Suprafata construita la sol (mp)	Mentii
Total			

Suprafata totala masurata a imobilului = 400,00 mp.
Suprafata din act a imobilului = 400,00 mp.

Executant :
CIOBANU VASILE
BIBACIU EMILIE CIOBANU VASILE
seria RO-HD-F nr. 0080 categoria B
12.11.2010
Cardea executarea masurarilor la teren, corectitudinea incadrarii documentatiei cadastrale si corespondenta exacta cu realitatea din teren.
Semnatura si stampila

Inspector :
Confirm introducerea imobilului in baza de date integrate si editarea numerului cadastral;
Semnatura si parafa
Marioara Galeriu
4166/2023

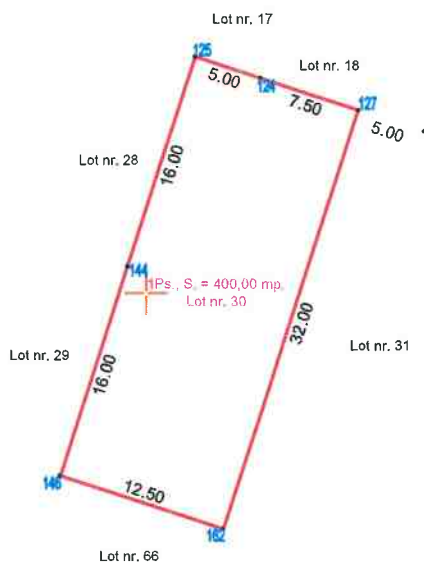
INVENTAR DE COORDONATE - SISTEM "STEREO 70"
L - 34 - 82 - D - d - 2 - I -

PLAN DE AMPLASAMENT SI DELIMITARE A IMOBILULUI

Anexa nr. 1.35 la regulament

Scara 1 : 500

Nr. cadastral	Suprafata masurata a imobilului (mp.)	Adresa imobilului
66528	400,00 mp.	Orasul Calan
Numar Cartea Funciara		Unitatea Administrativ Teritoriala (UAT)
		CALAN, Cod SIRUTA : 86829



472250

472250

345900

345900

A. Date referitoare la teren

Nr. parcela/topografic	Categorie de folosinta	Suprafata (mp)	Mentii
Lot nr. 30	pasune	400,00	Teren neimprejmuit in totalitate.
TOTAL		400,00	

B. Date referitoare la constructii

Cod constr.	Destinatia	Suprafata construita la sol (mp)	Mentii
Total			

Suprafata totala masurata a imobilului = 400,00 mp.
Suprafata din act a imobilului = 400,00 mp.

Executant :
Persoana autorizata: CIOBANU VASILE
Seria RO-FLDP nr. 0002/2010, Categoria B
12.11.2010

Confirm executarea masuratorilor la teren, corectitudinea intocmirii documentatiei cadastrale si corespondenta acesteia cu realitatea din teren.
Semnatura si stampila

Inspector :

Confirm introducerea imobilului in baza de date integrata si actualizarea numerului cadastral

Semnatura si parola

Marioara Galeriu
4166/2023

INVENTAR DE COORDONATE - SISTEM "STEREO 70"
L - 34 - 82 - D - d - 2 - I -

PLAN DE AMPLASAMENT SI DELIMITARE A IMOBILULUI

Anexa nr. 1.35 la regulament

Scara 1 : 500

Nr. cadastral	Suprafata masurata a imobilului (mp.)	Adresa imobilului
66529	400,00 mp.	Orasul Calan
Numar Cartea Funciara	Unitatea Administrativ Teritoriala (UAT)	
	CALAN, Cod SIRUTA : 86829	

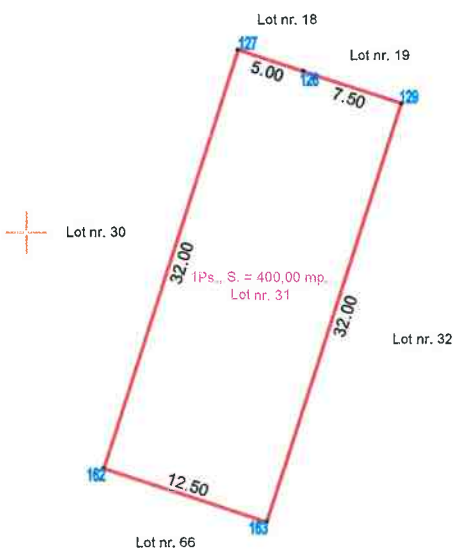


345900

345950

472250

472250



345900

345950

A. Date referitoare la teren

Nr. parcela/topografic	Categorie de folosinta	Suprafata (mp)	Mentii
Lot nr. 31	peșune	400,00	Teren neimpreluit in totalitate.
TOTAL		400,00	

B. Date referitoare la constructii

Cod constr.	Destinatia	Suprafata construita la sol (mp)	Mentii
Total			

Suprafata totala masurata a imobilului = 400,00 mp.
Suprafata din act a imobilului = 400,00 mp.

Executant :
Persoana autorizata : **CIOBANU VASILE**
Categorie B
12.11.2018: 2023.02.04 23:03:03 +02'00'

Confirm executarea masuratorilor la teren, corectitudinea inregistrarii documentatiei cadastrale si corespondenta acesteia cu realitatea din teren.
Semnatura si stampila

Inspector :

Confirm introducerea imobilului in baza de date integrate si atribuirea numerului cadastral.

Semnatura si parafa
Marianoara Galeriu

4166/2023

INVENTAR DE COORDONATE - SISTEM "STEREO 70"
L - 34 - 82 - D - d - 2 - I -

PLAN DE AMPLASAMENT SI DELIMITARE A IMOBILULUI
Scara 1 : 500

Anexa nr. 1.35 la regulament

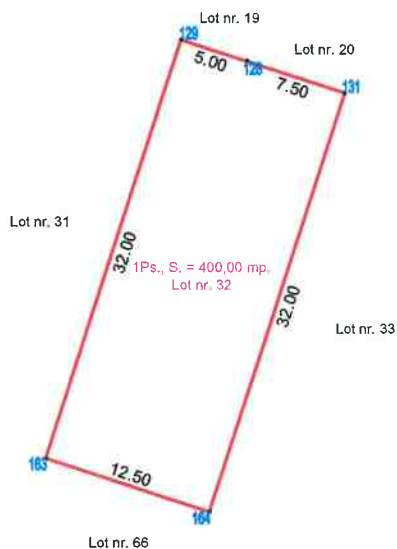
Nr. cadastral	Suprafata masurata a imobilului (mp.)	Adresa imobilului
66530	400,00 mp.	Orasul Calan
Numar Cartea Funciara	Unitatea Administrativ Teritoriala (UAT)	
	CALAN, Cod SIRUTA : 86829	



472250



472250



345900

345900

A. Date referitoare la teren

Nr. parcela/topografic	Categorie de folosinta	Suprafata (mp)	Mentiiuni
Lot nr. 32	pasune	400,00	Teren neimpremuit in totalitate.
TOTAL		400,00	

B. Date referitoare la constructii

Cod constr.	Destinatia	Suprafata construita la sol (mp)	Mentiiuni
Total			

Suprafata totala masurata a imobilului = 400,00 mp.
Suprafata din act a imobilului = 400,00 mp.

Executant :
Persoana autorizata: CIOBANU VASILE,
CIOBANU VASILE nr. 0080 categoria B
12.11.2019 12:04:23:33:19 +02:00'

Confirm executarea masuratorilor la teren, corectitudinea informatiilor documentelor cadastrale si corespondenta acestora cu realitatea din teren.
Semnatura si stampila

Inspector :

Confirm introducerea imobilului in baza de date integrate si actualizarea numerului cadastral.

Semnatura si parafa

Mariuca Galeriu

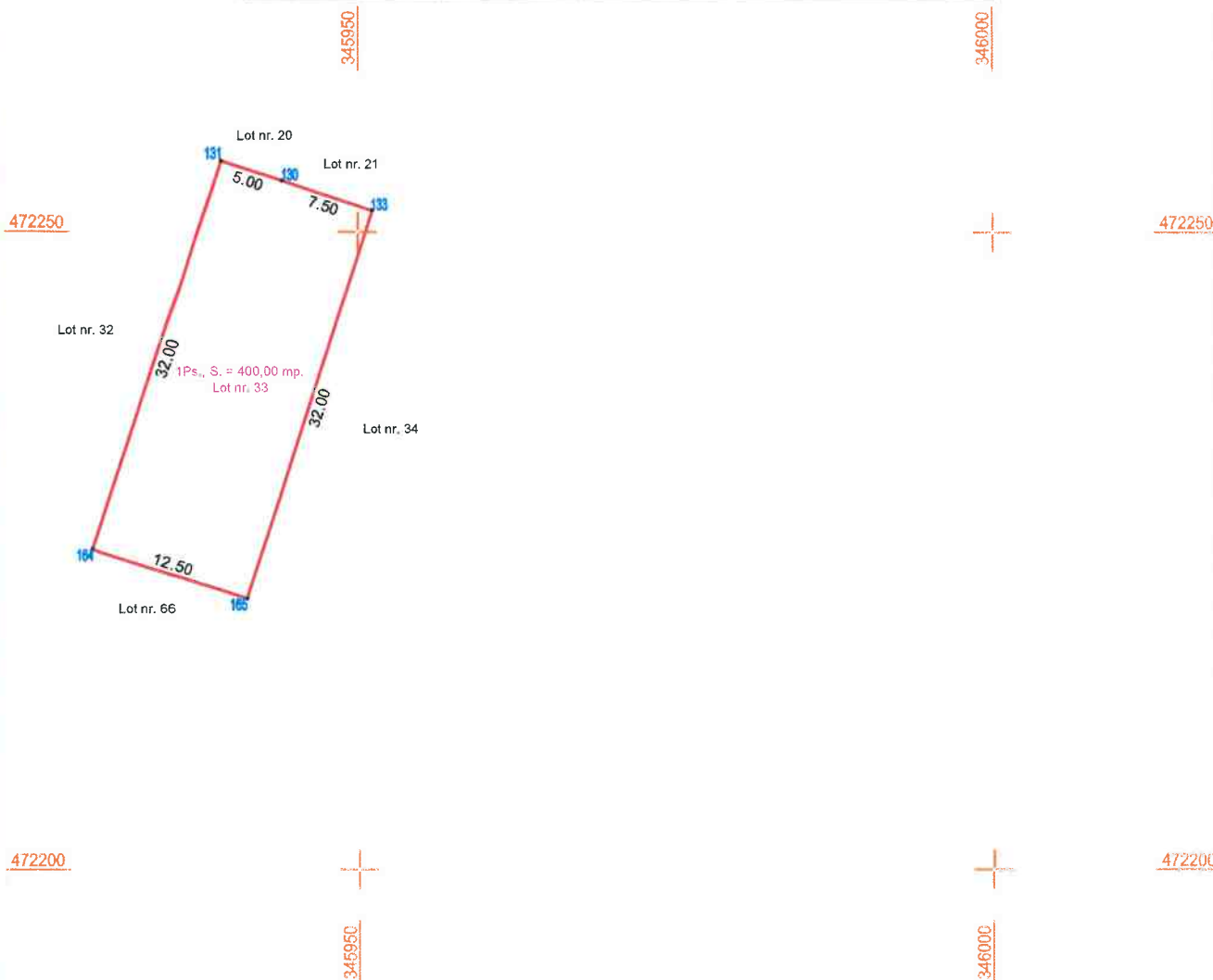
4166/2023

INVENTAR DE COORDONATE - SISTEM "STEREO 70"
L - 34 - 82 - D - d - 2 - I -

PLAN DE AMPLASAMENT SI DELIMITARE A IMOBILULUI
Scara 1 : 500

Anexa nr. 1.35 la regulament

Nr. cadastral	Suprafata masurata a imobilului (mp.)	Adresa imobilului
66531	400,00 mp.	Orasul Calan
Numar Cartea Funciara	Unitatea Administrativ Teritoriala (UAT)	
	CALAN, Cod SIRUTA : 86829	



A. Date referitoare la teren

Nr. parcela/topografic	Categorie de folosinta	Suprafata (mp)	Mentuni
Lot nr. 33	peșune	400,00	Teren neimpremuiri in totalitate.
TOTAL		400,00	

B. Date referitoare la constructii

Cod constr.	Destinatia	Suprafata construita la sol (mp)	Mentuni
Total			

Suprafata totala masurata a imobilului = 400,00 mp.
Suprafata din act a imobilului = 400,00 mp.

Executant : **CIOBANU VASILE**
Persoana autorizata : **CIOBANU VASILE** CIOBANU
Categorie B
12.11.2010 Date: 2023.02.04 23:03:35 +02'00'
Confirmarea masuratorilor la teren, corectitudinea informatiilor documentale
cadastrale si corespondenta acestora cu realitatea din teren.
Semnatura si stampila

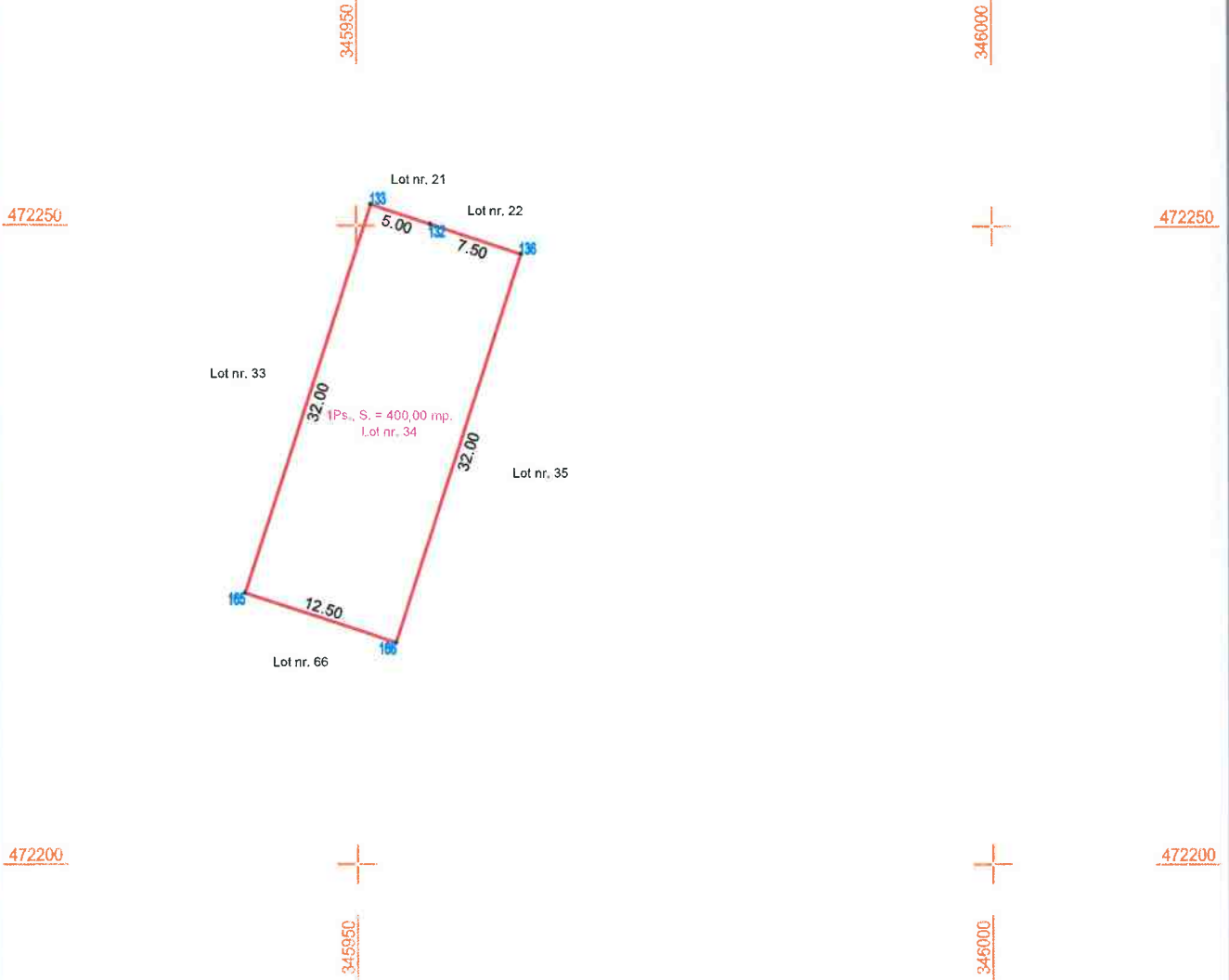
Inspector :
Confirmarea introducerii imobilului in baza de date integrate si atribuirea numerului cadastral.
Semnatura si parafa
Marioara Galeriu
4166/2023

INVENTAR DE COORDONATE - SISTEM "STEREO 70"
L - 34 - 82 - D - d - 2 - 1 -

PLAN DE AMPLASAMENT SI DELIMITARE A IMOBILULUI
Scara 1 : 500

Anexa nr. 1.35 la regulament

Nr. cadastral	Suprafata masurata a imobilului (mp.)	Adresa imobilului
66532	400,00 mp.	Orasul Calan
Numar Cartea Funciara	Unitatea Administrativ Teritoriala (UAT)	
CALAN, Cod SIRUTA : 86829		



A. Date referitoare la teren

Nr. parcela/topografic	Categorie de folosinta	Suprafata (mp)	Mentii
Lot nr. 34	pasune	400,00	Teren neimpreimuit in totalitate.
TOTAL		400,00	

B. Date referitoare la constructii

Cod constr.	Destinatia	Suprafata construita la sol (mp)	Mentii
Total			

Suprafata totala masurata a imobilului = 400,00 mp.
Suprafata din act a imobilului = 400,00 mp.

Executant :
Persoana autorizata : **CIOBANU VASILE**, CIOBANU
seria PG-1/2 nr. 006 Categorie B
22.11.2023
Confirmarea masuratorilor la teren (inregistrarea informatiilor documentelor cadastrale si corespondenta acestora cu rezultatele din teren.
Semnatura si stampila

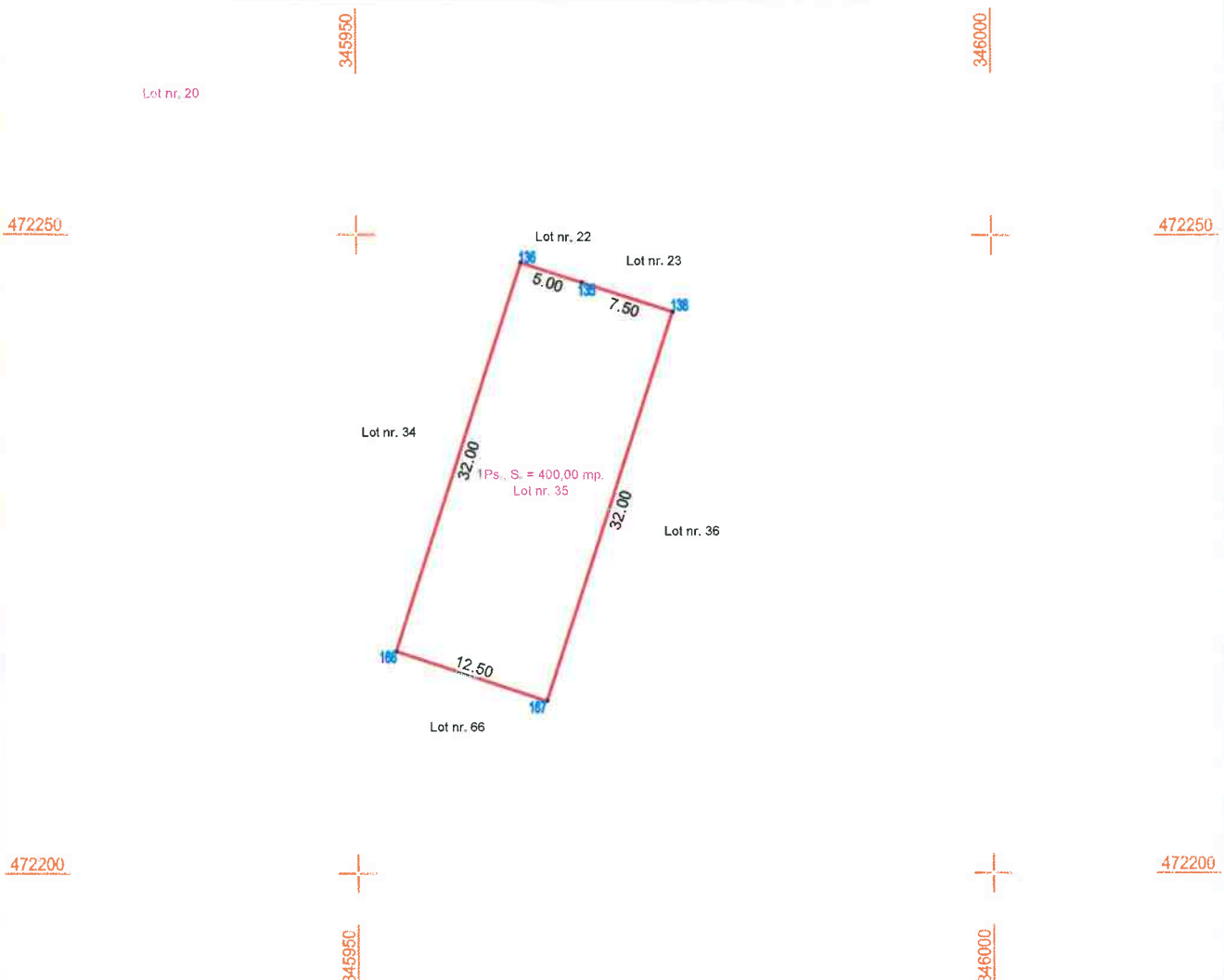
Inspector :
Confirm introducerea imobilului in baza de date integrate si atribuirea ramanutului cadastral;
Semnatura si parafa
Mariana Galfetu
4166/2023

INVENTAR DE COORDONATE - SISTEM "STEREO 70"
L - 34 - 82 - D - d - 2 - 1 -

PLAN DE AMPLASAMENT SI DELIMITARE A IMOBILULUI
Scara 1 : 500

Anexa nr. 1.35 la regulament

Nr. cadastral	Suprafata masurata a imobilului (mp.)	Adresa imobilului
66533	400,00 mp.	Orasul Calan
Numar Cartea Funciara		Unitatea Administrativ Teritoriala (UAT)
		CALAN, Cod SIRUTA : 86829



A. Date referitoare la teren

Nr. parcela/topografic	Categorie de folosinta	Suprafata (mp)	Mentii
Lot nr. 35	pasune	400,00	Teren neimpremiuit in totalitate.
TOTAL		400,00	

B. Date referitoare la constructii

Cod constr.	Destinatia	Suprafata construita la sol (mp)	Mentii
Total			

Suprafata totala masurata a imobilului = 400,00 mp.
Suprafata din act a imobilului = 400,00 mp.

Executant :
Persoana autorizata: CIOBANU VASILE
CIOBANU VASILE
12.11.2010
Confirm executarea masuratorilor la teren, corectitudinea intocmirii documentului cadastral si corespondenta acestuia cu realitatea din teren.
Semnatura si stampila

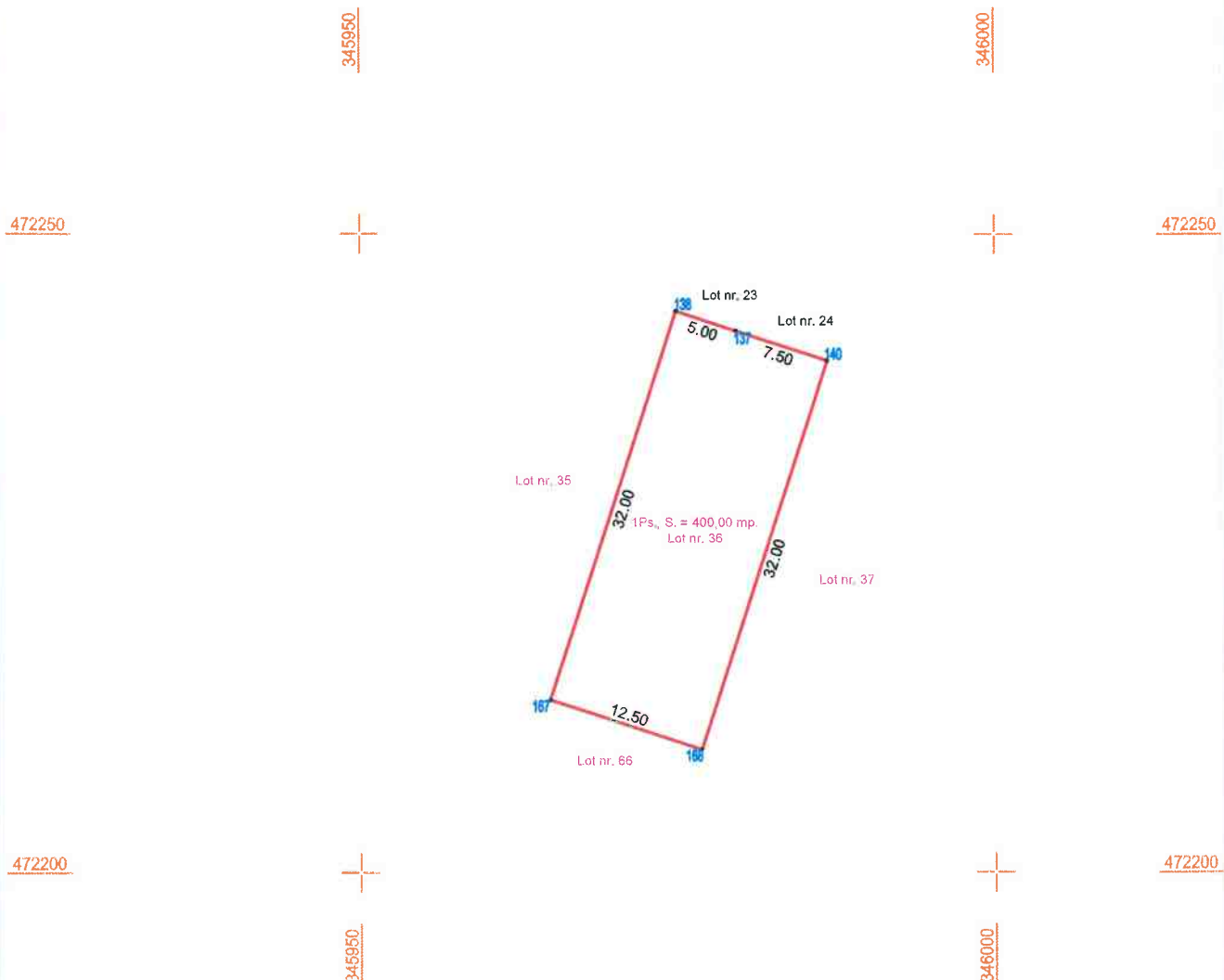
Inspector :
Confirm introducerea imobilului in baza de date integrata si atribuirea numarului cadastral:
Semnatura si parafa
Marloara Galentu
4166/2023

INVENTAR DE COORDONATE - SISTEM "STEREO 70"
L - 34 - B2 - D - d - 2 - I -

PLAN DE AMPLASAMENT SI DELIMITARE A IMOBILULUI
Scara 1 : 500

Anexa nr. 1.35 la regulament

Nr. cadastral	Suprafata masurata a imobilului (mp.)	Adresa imobilului
66534	400,00 mp.	Orasul Calan
Numar Cartea Funciara		Unitatea Administrativ Teritoriala (UAT)
		CALAN, Cod SIRUTA : 86829



A. Date referitoare la teren

Nr. parcela/topografic	Categorie de folosinta	Suprafata (mp)	Mentiiuni
Lot nr. 36	pasune	400,00	Teren neimpreiuit in totalitate.
TOTAL		400,00	

B. Date referitoare la constructii

Cod constr.	Destinatia	Suprafata construita la sol (mp)	Mentiiuni
Total			

Suprafata totala masurata a imobilului = 400,00 mp.
Suprafata din act a imobilului = 400,00 mp.

Executant :
Persoana autorizata: **CIOBANU VASILE**
S.N. R. M.D.L. nr. 0086 categoria B4 +02'00"
12.11.2010

Confirm executarea masuratorilor la teren, corectitudinea intocmirii documentatiei cadastrale si corespondenta acesteia cu realitatea din teren.
Semnatura si stampila

Inspector :

Confirm introducerea imobilului in baza de date integrata si atribuirea numerului cadastral;

Semnatura si parola
Mădăra Galeriu

4166/2023

INVENTAR DE COORDONATE - SISTEM "STEREO 70"
L - 34 - 82 - D - d - 2 - 1 -

PLAN DE AMPLASAMENT SI DELIMITARE A IMOBILULUI
Scara 1 : 500

Anexa nr. 1,35 la regulament

Nr. cadastral	Suprafata masurata a imobilului (mp.)	Adresa imobilului
66535	400,00 mp.	Orasul Calan
Numar Cartea Funciara	Unitatea Administrativ Teritoriala (UAT)	
	CALAN, Cod SIRUTA : 86829	

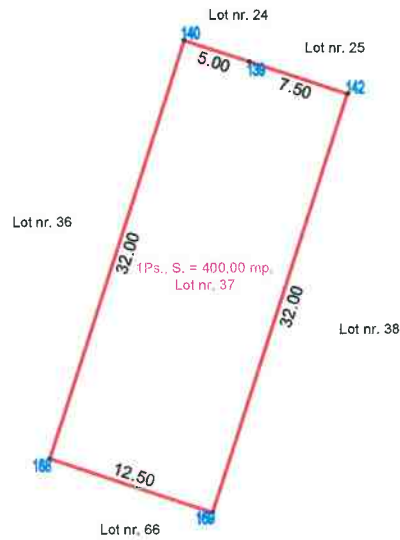


472250

472250

472200

472200



A. Date referitoare la teren

Nr. parcela/topografic	Categorie de folosinta	Suprafata (mp)	Mentiiuni
Lot nr. 37	pasune	400,00	Teren neimpreiuit in totalitate.
TOTAL		400,00	

B. Date referitoare la constructii

Cod constr.	Destinatia	Suprafata construita la sol (mp)	Mentiiuni
Total			

Suprafata totala masurata a imobilului = 400,00 mp.
Suprafata din act a imobilului = 400,00 mp.

Executant :
Persoana autorizata : **CIOBANU VASILE**
nr. 0086 categoria B-3-04-39 + 0200
12.11.2010
Confirm executarea masuratorilor la teren, corectitudinea intocmirii documentatiei cadastrale si corespondenta acestora cu realitatea din teren.
Semnatura si stampila

Inspector :
Confirm introducerea imobilului in baza de date integrata si atribuirea numerului cadastral;
Semnatura si paraf
Mariana Galitru
4166/2023

INVENTAR DE COORDONATE - SISTEM "STEREO 70"
L - 34 - 82 - D - d - 2 - 1 -

PLAN DE AMPLASAMENT SI DELIMITARE A IMOBILULUI
Scara 1 : 500

Anexa nr. 1.35 la regulament

Nr. cadastral	Suprafata masurata a imobilului (mp.)	Adresa imobilului
66536	400,00 mp.	Orasul Calan
Numar Cartea Funciara	Unitatea Administrativ Teritoriala (UAT)	
	CALAN, Cod SIRUTA : 86829	



472250

472250

472200

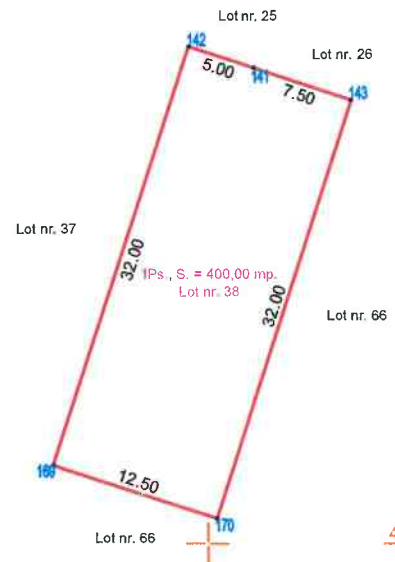
472200

345950

346000

345950

346000



A. Date referitoare la teren

Nr. parcela/topografic	Categorie de folosinta	Suprafata (mp)	Mentuni
Lot nr. 38	pesune	400,00	Teren neimpreamuit in totalitate.
TOTAL		400,00	

B. Date referitoare la constructii

Cod constr.	Destinatia	Suprafata construita la sol (mp)	Mentuni
Total			

Suprafata totala masurata a imobilului = 400,00 mp.
Suprafata din act a imobilului = 400,00 mp.

Executant :
Persoana autorizata : CIOBANU VASILE
CIOBANU VASILE
12.11.2010
Confirma executarea masuratorilor la teren, corectitudinea incontinii documentatiei cadastrale si corespondenta acesteia cu realitatea din teren.
Semnatura si stampila

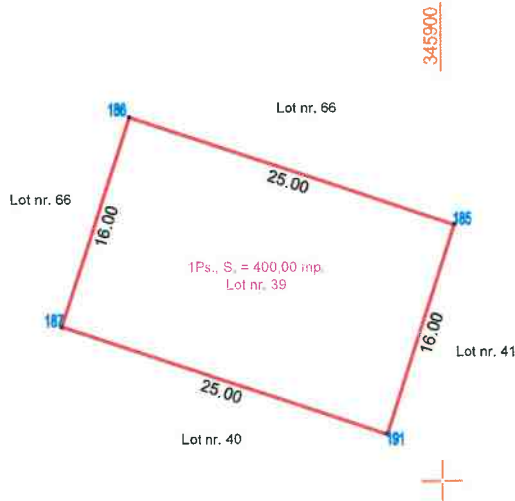
Inspector :
Confirma introducerea imobilului in baza de date integrate si atribuirea numerului cadastral;
Semnatura si parafă
4166/2023 Marioara Galeriu

INVENTAR DE COORDONATE - SISTEM "STEREO 70"
L - 34 - 82 - D - d - 2 - 1 -

PLAN DE AMPLASAMENT SI DELIMITARE A IMOBILULUI
Scara 1 : 500

Anexa nr. 1.35 la regulament

Nr. cadastral	Suprafata masurata a imobilului (mp.)	Adresa imobilului
66537	400,00 mp.	Orasul Calan
Numar Cartea Funciara	Unitatea Administrativ Teritoriala (UAT)	
	CALAN, Cod SIRUTA : 86829	



A. Date referitoare la teren

Nr. parcela/topografic	Categorie de folosinta	Suprafata (mp)	Mentii
Lot nr. 39	pasune	400,00	Teren neimpreiuit in totalitate.
TOTAL		400,00	

B. Date referitoare la constructii

Cod constr.	Destinatie	Suprafata construita la sol (mp)	Mentii
Total			

Suprafata totala masurata a imobilului = 400,00 mp.
Suprafata din act a imobilului = 400,00 mp.

Executant : **CIOBANU VASILE**
PROIECTANT: CIOBANU VASILE
 seria RO-HD-F nr. 0087/2010
 23.05.11 +02'00"
 12.11.2010
 Confirma executarea masuratorilor in teren, corectitudinea intocmirii documentatiei cadastrale si corespondenta acesteia cu realitatea din teren.
 Semnatura si stampila

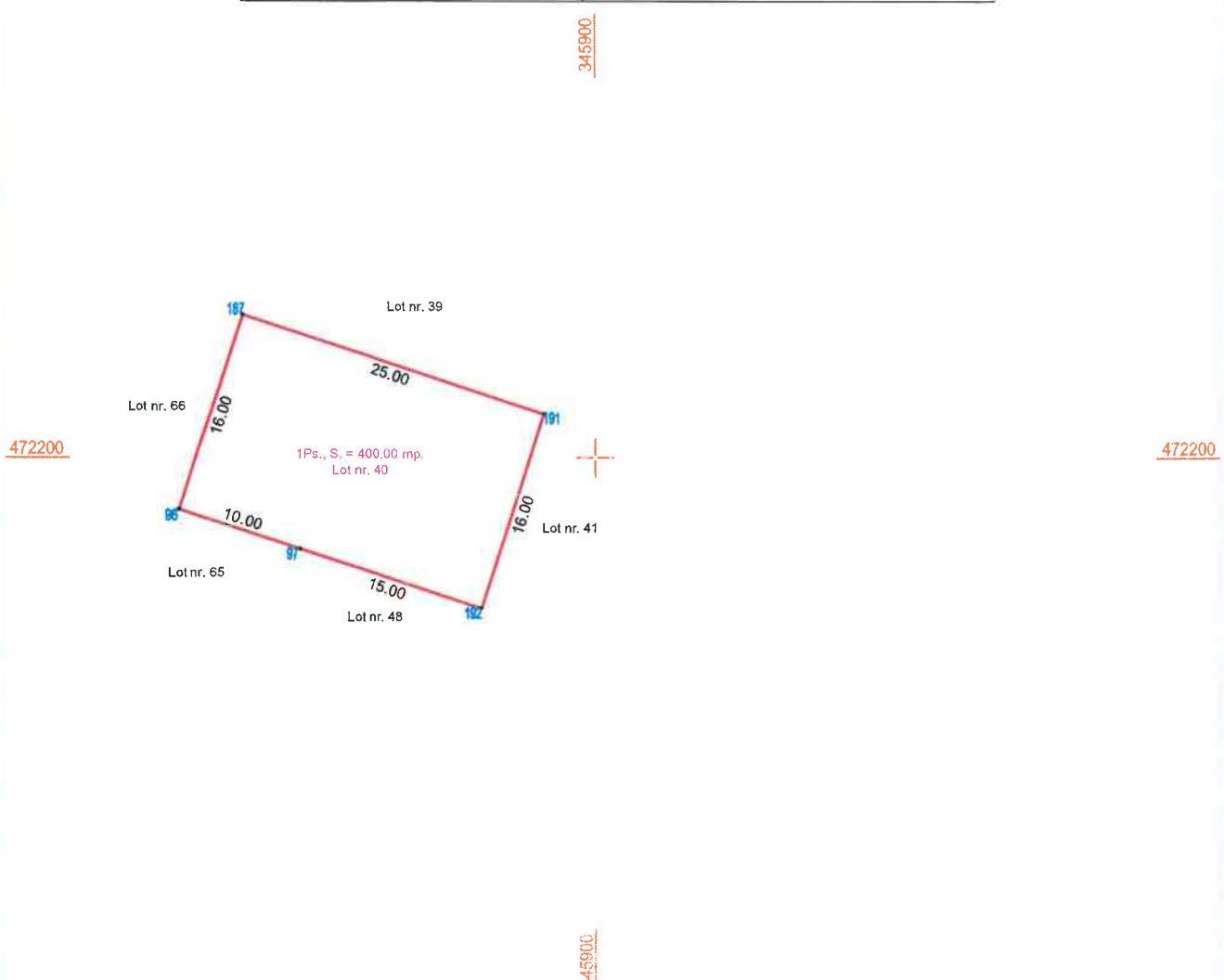
Inspector :
 Confirma introducerea imobilului in baza de date integrate si atribuirea numerului cadastral.
 Semnatura si paraf
 Marioara Galeru
 4166/2023

INVENTAR DE COORDONATE - SISTEM "STEREO 70"
L - 34 - 82 - D - d - 2 - 1 -

PLAN DE AMPLASAMENT SI DELIMITARE A IMOBILULUI
Scara 1 : 500

Anexa nr. 1.35 la regulament

Nr. cadastral	Suprafata masurata a imobilului (mp.)	Adresa imobilului
66538	400,00 mp.	Orasul Calan
Numar Cartea Funciara		Unitatea Administrativ Teritoriala (UAT)
		CALAN, Cod SIRUTA : 86829



A. Date referitoare la teren

Nr. parcela/topografic	Categorie de folosinta	Suprafata (mp)	Mentii
Lot nr. 40	nesure	400,00	Teren neimpreiuit in totalitate.
TOTAL		400,00	

B. Date referitoare la constructii

Cod constr.	Destinatia	Suprafata construita la sol (mp)	Mentii
Total			

Suprafata totala masurata a imobilului = 400,00 mp.
Suprafata din act a imobilului = 400,00 mp.

Executant :
Persoana autorizata : CIOBANU MARIANA
CIOBANU MARIANA
12.11.2010 Date: 2023.02.04 23:05:25 +0200
Confirm executarea masuratorilor la teren, concluderea incorectii documentatiei cadastrale si corespondenta acestora cu realitatea din teren.
Semnatura si stampila

Inspector :

Confirm introducerea imobilului in baza de date integrata si
inregistrarea numerarului cadastral:

Semnatura si parafa

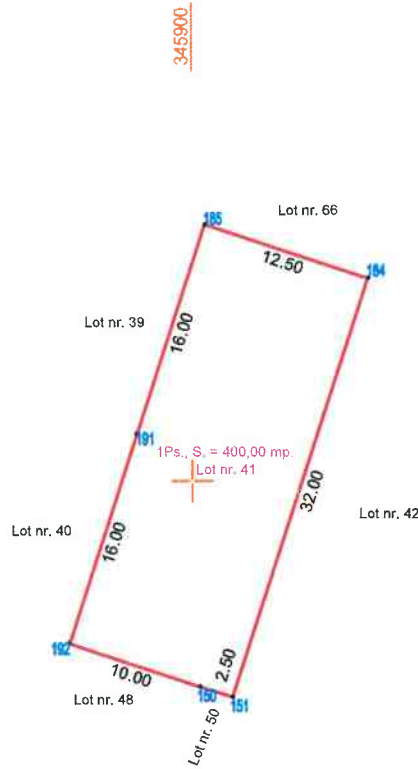
Marioara Galertu
4166/2023

INVENTAR DE COORDONATE - SISTEM "STEREO 70"
L - 34 - 82 - D - d - 2 - I -

PLAN DE AMPLASAMENT SI DELIMITARE A IMOBILULUI
Scara 1 : 500

Anexa nr. 1.35 la regulament

Nr. cadastral	Suprafata masurata a imobilului (mp.)	Adresa imobilului
66539	400,00 mp.	Orasul Calan
Numar Cartea Funciara	Unitatea Administrativ Teritoriala (UAT)	
	CALAN, Cod SIRUTA : 86829	



472200

472200

345900

A. Date referitoare la teren

Nr. parcela/topografic	Categorie de folosinta	Suprafata (mp)	Mentii
Lot nr. 41	neasure	400,00	Teren neimpreimuit in totalitate.
TOTAL		400,00	

B. Date referitoare la constructii

Cod constr.	Destinatia	Suprafata construita la sol (mp)	Mentii
Total			

Suprafata totala masurata a imobilului = 400,00 mp.
Suprafata din act a imobilului = 400,00 mp.

CIOBANU VASILE
Executant
Persoana autorizata : CIOBANU VASILE
Seria RO-HD-F nr. 0302/2019 Date: 2023.04.23:05:39
12.11.2010+02'00'
Confirmarea masuratorilor la teren, corectitudinea incontinut documentatiei cadastrale si corespundenta actiunii cu realitatea din teren.
Semnatura si stampila

Inspector :
Confirmarea introducerii imobilului in baza de date integrate si actualizarea numerarului cadastral.
Semnatura si paraf
Marianoara Galteru
4166/2023

INVENTAR DE COORDONATE - SISTEM "STEREO 70"
L - 34 - 82 - D - d - 2 - 1 -

PLAN DE AMPLASAMENT SI DELIMITARE A IMOBILULUI
Scara 1 : 500

Anexa nr. 1.35 la regulament

Nr. cadastral	Suprafata masurata a imobilului (mp.)	Adresa imobilului
66540	400,00 mp.	Orasul Calan
Numar Cartea Funciara	Unitatea Administrativ Teritoriala (UAT)	
	CALAN, Cod SIRUTA : 86829	

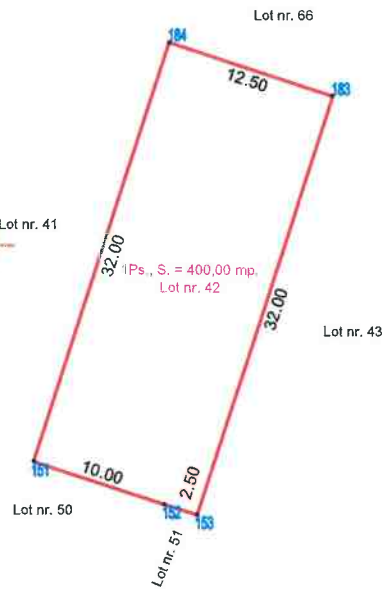


345900

472200



472200



345900

A. Date referitoare la teren

Nr. parcela/topografic	Categorie de folosinta	Suprafata (mp)	Mentii
Lot nr. 42	pasune	400,00	Teren neimpreimuit in totalitate.
TOTAL		400,00	

B. Date referitoare la constructii

Cod constr.	Destinatia	Suprafata construita la sol (mp)	Mentii
Total			

Suprafata totala masurata a imobilului = 400,00 mp.
Suprafata din act a imobilului = 400,00 mp.

Executant :
CIOBANU VASILE
CNP 12.11.2010
seria RO-HD-F nr. 0080 categoria B
Confirm executarea masuratorilor la teren, corectitudinea incontinii documentatiei cadastrale si corespondenta acesteia cu realitatea din teren.
Semnatura si stampila

Inspector :
Confirm introducerea imobilului in baza de date integrate si atribuirea numerului cadastral.
Semnatura si parafa
Marioara Galeriu
4166/2023

INVENTAR DE COORDONATE - SISTEM "STEREO 70"
L - 34 - 82 - D - d - 2 - 1 -

PLAN DE AMPLASAMENT SI DELIMITARE A IMOBILULUI
Scara 1 : 500

Anexa nr. 1.35 la regulament

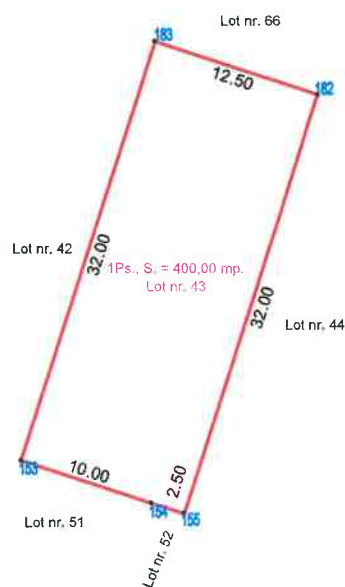
Nr. cadastral	Suprafata masurata a imobilului (mp.)	Adresa imobilului
66541	400,00 mp.	Orasul Calan
Numar Cartea Funciara		Unitatea Administrativ Teritoriala (UAT)
		CALAN, Cod SIRUTA : 86829



472200



472200



345900

A. Date referitoare la teren

Nr. parcela/topografic	Categorie de folosinta	Suprafata (mp)	Mentii
Lot nr. 43	pasune	400,00	Teren neimpieuit in totalitate.
TOTAL		400,00	

B. Date referitoare la constructii

Cod constr.	Destinatia	Suprafata construita la sol (mp)	Mentii
Total			

Suprafata totala masurata a imobilului = 400,00 mp.
Suprafata din act a imobilului = 400,00 mp.

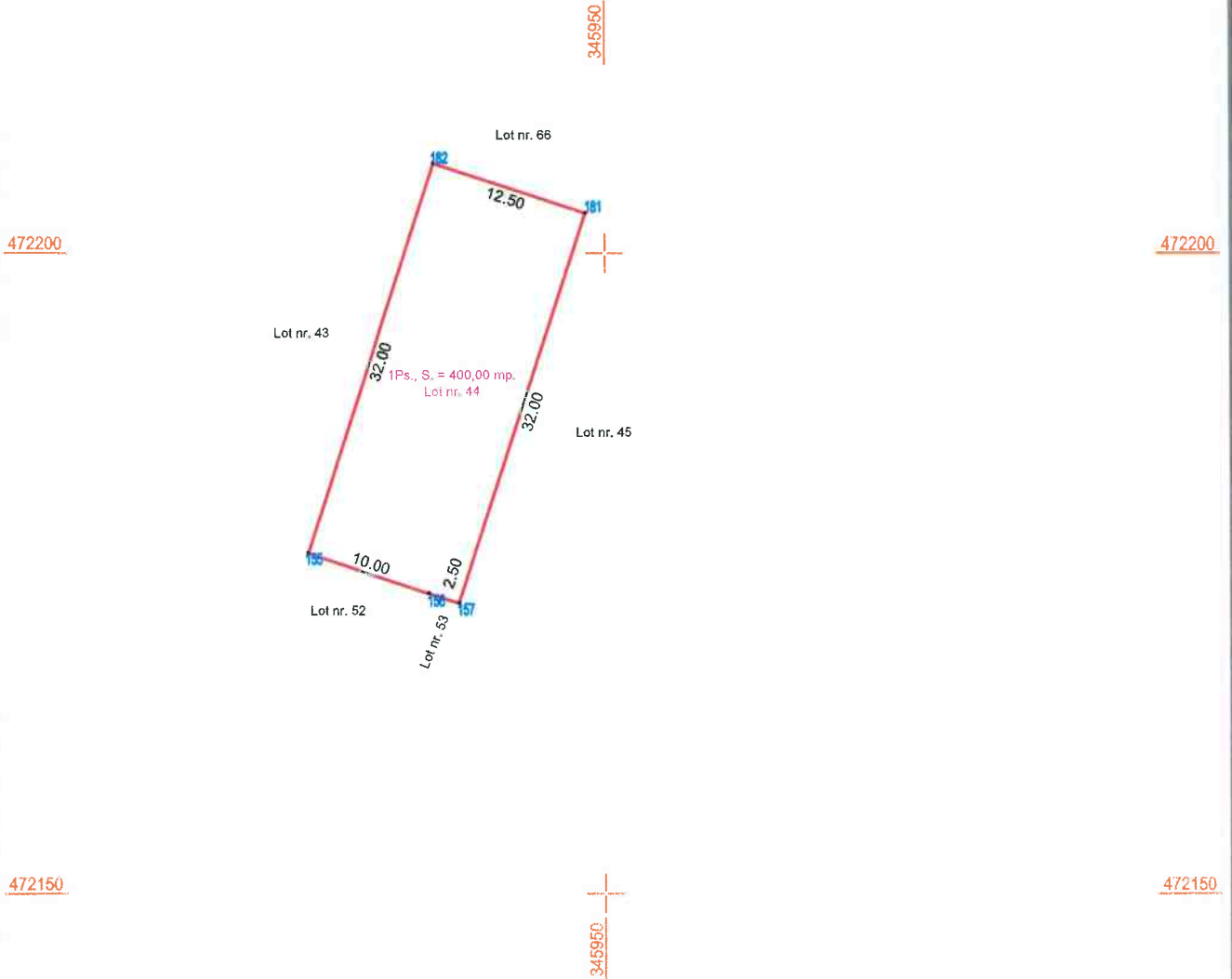
Executant: CIOBANU VASILE seria RO-MD-P-N, 058, data 2023.04.23:06:10 +02'00' 12.11.2010 Confirma executarea masuratorilor la teren, corectitudinea informatiilor documentatiei cadastrale si corespondenta acesteia cu realitatea din teren. Semnatura si stampila	Inspector : Confirma introducerea imobilului in baza de date integrate si atribuirea numarului cadastral; Semnatura si parafa Marioara Galeriu 4166/2023
--	--

INVENTAR DE COORDONATE - SISTEM "STEREO 70"
L - 34 - 82 - D - d - 2 - 1 -

PLAN DE AMPLASAMENT SI DELIMITARE A IMOBILULUI
Scara 1 : 500

Anexa nr. 1.35 la regulament

Nr. cadastral	Suprafata masurata a imobilului (mp.)	Adresa imobilului
66542	400,00 mp.	Orasul Calan
Numer Cartea Funciara		Unitatea Administrativ Teritoriala (UAT)
		CALAN, Cod SIRUTA : 86829



A. Date referitoare la teren

Nr. parcela/topografic	Categorie de folosinta	Suprafata (mp)	Mentii
Lot nr. 44	pasune	400,00	Teren neimprejuit in totalitate.
TOTAL		400,00	

B. Date referitoare la constructii

Cod constr.	Destinatie	Suprafata construita la sol (mp)	Mentii
Total			

Suprafata totala masurata a imobilului = 400,00 mp.
Suprafata din act a imobilului = 400,00 mp.

Executant :
CIOBANU VASILE
seria RO-HD-F 17/0080 categoria B
12.11.2010
Confirm executarea masuratorilor la teren, corectitudinea intocmirii documentatiei cadastrale si corespundenta acesteia cu rezultatele din teren.
Semnatura si stampila

Inspector :
Confirm introducerea imobilului in baza de date integrate si atribuirea numarului cadastral;
Semnatura si paraf
Mariana Galeriu
4166/2023

INVENTAR DE COORDONATE - SISTEM "STEREO 70"
L - 34 - 82 - D - d - 2 - 1 -

PLAN DE AMPLASAMENT SI DELIMITARE A IMOBILULUI

Anexa nr. 1.35 la regulament

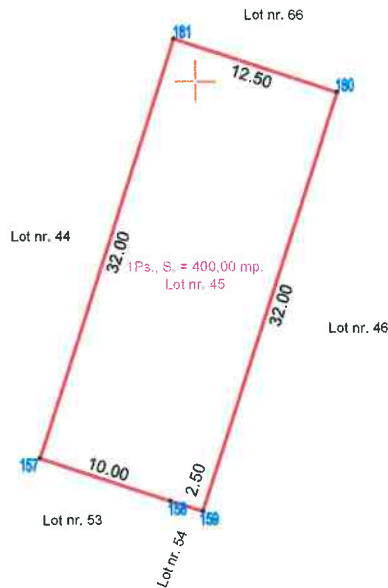
Scara 1 : 500

Nr. cadastral	Suprafata masurata a imobilului (mp.)	Adresa imobilului
66543	400,00 mp.	Orasul Calan
Numar Cartea Funciara	Unitatea Administrativ Teritoriala (UAT)	
	CALAN, Cod SIRUTA : 86829	



472200

472200



472150

472150

A. Date referitoare la teren

Nr. parcela/topografic	Categorie de folosinta	Suprafata (mp)	Mentii
Lot nr. 45	peșune	400,00	Teren neimpreiuit in totalitate.
TOTAL		400,00	

B. Date referitoare la constructii

Cod constr.	Destinatia	Suprafata construita la sol (mp)	Mentii
Total			

Suprafata totala masurata a imobilului = 400,00 mp.
Suprafata din act a imobilului = 400,00 mp.

Executant :
CIOBAN VASILE
 S.C. CIOBAN VASILE
 seria RO-HD-F nr. 0080 categoria B
 12.11.2010
 Confim exactarea masuratorilor la teren, corectitudinea intocmirii documentatiei cadastrale si corespundenta contabilei cu realitatea din teren.
 Semnatura si stampila

Inspector :
 Confim introducerea imobilului in baza de date integrate si atribuirea numerului cadastral.
 Semnatura si parafa
Marioara Galeriu
 4166/2023

INVENTAR DE COORDONATE - SISTEM "STEREO 70"
 L - 34 - B2 - D - d - 2 - 1 -

PLAN DE AMPLASAMENT SI DELIMITARE A IMOBILULUI
Scara 1 : 500

Anexa nr. 1,35 la regulament

Nr. cadastral	Suprafata masurata a imobilului (mp.)	Adresa imobilului
66544	400,00 mp.	Orasul Calan
Numar Cartea Funciara	Unitatea Administrativ Teritoriala (UAT)	
	CALAN, Cod SIRUTA : 86829	

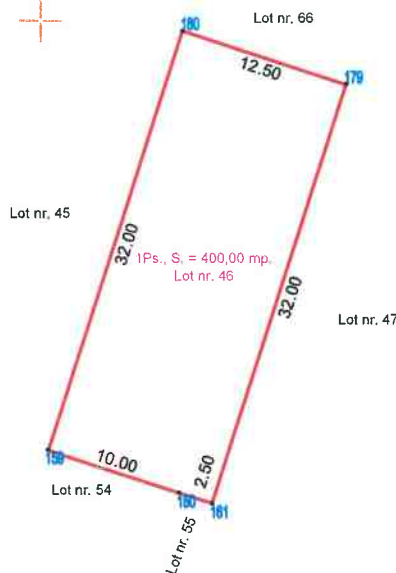


345950

472200



472200



472150



472150

345950

A. Date referitoare la teren

Nr. parcela/topografic	Categorie de folosinta	Suprafata (mp)	Mentii
Lot nr. 46	pasune	400,00	Teren neimprejuiat in totalitate.
TOTAL		400,00	

B. Date referitoare la constructii

Cod constr.	Destinatia	Suprafata construita la sol (mp)	Mentii
Total			

Suprafata totala masurata a imobilului = 400,00 mp.
Suprafata din act a imobilului = 400,00 mp.

Executant :
Persoana autorizata : CIOBANU VASILE
Date: 2023.02.04 23:06:54 +02
Confirm emiterea masuratorilor la teren, concordanta intocmirii documentatiei cadastrale si corespondenta acestora cu realitatea din teren.
Semnatura si stampila

Inspector :
Confirm introducerea imobilului in baza de date integrate si atribuirea numerului cadastral.
Semnatura si parola
4166/2023
Marioara Galeriu

INVENTAR DE COORDONATE - SISTEM "STEREO 70"
L - 34 - 82 - D - d - 2 - 1 -

PLAN DE AMPLASAMENT SI DELIMITARE A IMOBILULUI
Scara 1 : 500

Anexa nr. 1.35 la regulament

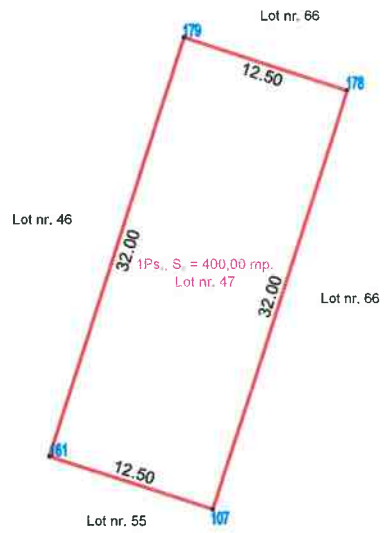
Nr. cadastral	Suprafata masurata a imobilului (mp.)	Adresa imobilului
66545	400,00 mp.	Orasul Calan
Numar Cartea Funciara	Unitatea Administrativ Teritoriala (UAT)	
	CALAN, Cod SIRUTA : 86829	



345950

472200

472200



472150

472150



345950

A. Date referitoare la teren

Nr. parcela/topografic	Categorie de folosinta	Suprafata (mp)	Mentuni
Lot nr. 47	pasune	400,00	Teren neimpreiuit in totalitate.
TOTAL		400,00	

B. Date referitoare la constructii

Cod constr.	Destinatia	Suprafata construita la soi (mp)	Mentuni
Total			

Suprafata totala masurata a imobilului = 400,00 mp.
Suprafata din act a imobilului = 400,00 mp.

Executant : **CIOBANU VASILE**
Persoana autorizata in activitatea de cadastru
Sena RO-MD-P nr. 1060/2019 din 29.10.2019
12.11.2010
Confirm executarea masuratorilor la teren, concludinea intocmirii documentatiei cadastrale si corespondenta acesteia cu realitatea din teren.
Semnatura si stampila

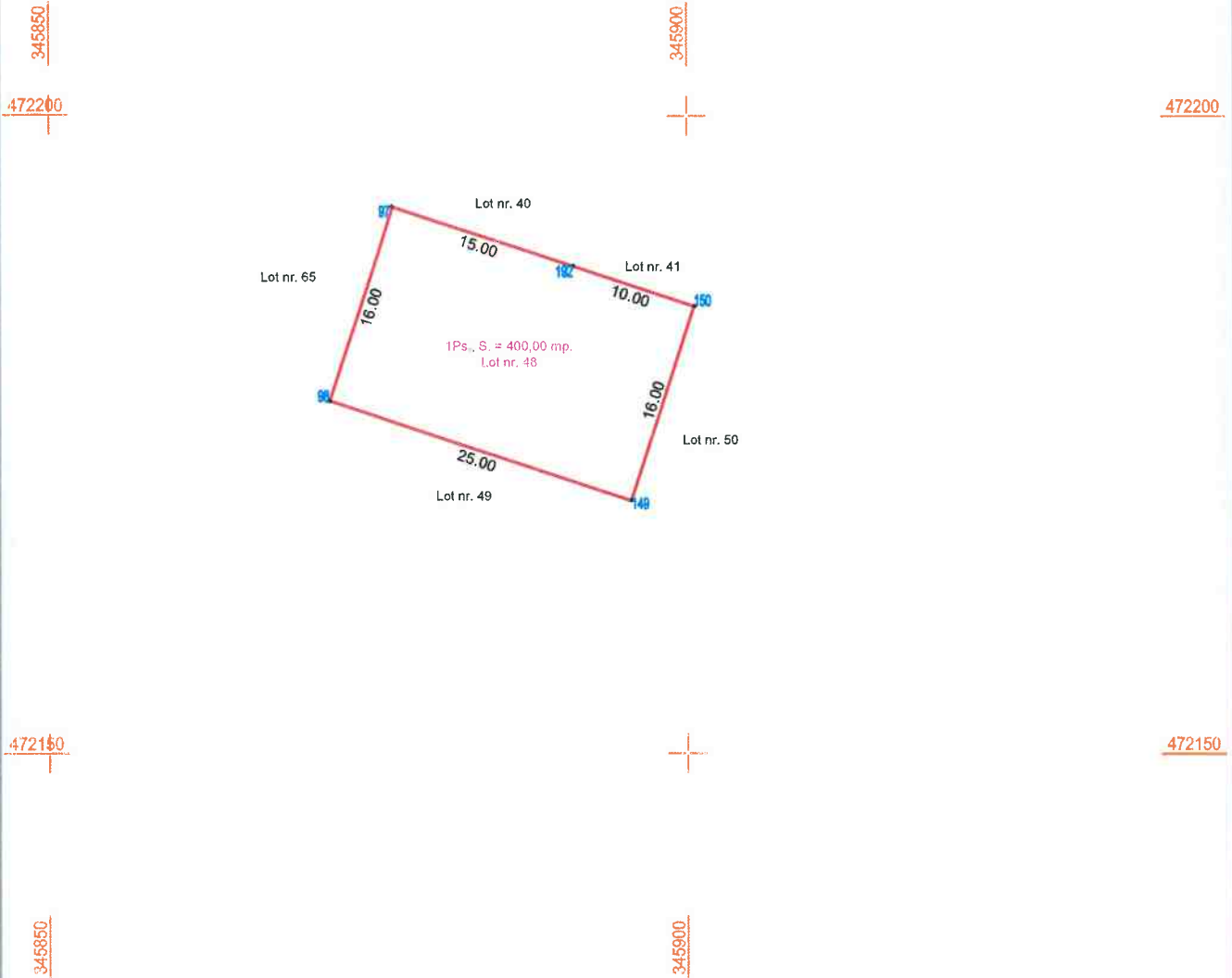
Inspector :
Confirm introducerea imobilului in baza de date integrate si atribuirea numerului cadastral;
Semnatura si parafa
4166/2023
Maricara Galeriu

INVENTAR DE COORDONATE - SISTEM "STEREO 70"
L - 34 - 82 - D - d - 2 - 1 -

PLAN DE AMPLASAMENT SI DELIMITARE A IMOBILULUI
Scara 1 : 500

Anexa nr. 1.35 la regulament

Nr. cadastral	Suprafata masurata a imobilului (mp.)	Adresa imobilului
66545	400,00 mp.	Orasul Calan
Numar Cartea Funciara	Unitatea Administrativ Teritoriala (UAT)	
	CALAN, Cod SIRUTA : 86829	



A. Date referitoare la teren

Nr. parcela/topografic	Categorie de folosinta	Suprafata (mp)	Mentiiuni
Lot nr. 48	pasune	400,00	Teren neimpreimuit in totalitate.
TOTAL		400,00	

B. Date referitoare la constructii

Cod constr.	Destinatia	Suprafata construita la sol (mp)	Mentiiuni
Total			

Suprafata totala masurata a imobilului = 400,00 mp.
Suprafata din act a imobilului = 400,00 mp.

Executant :
Persoana autorizata: **CIOBANU VASILE**
CIOBANU VASILE
12.11.2010

Confirm executarea masurilor la teren, corectitudinea informarii documentatiei cadastrale si corespondenta actului cu realitatea din teren.
Semnatura si stampila

Inspector :

Confirm introducerea imobilului in baza de date integrate si atribuirea numerului cadastral.

Semnatura si parafa
Marioara Galeriu

4166/2023

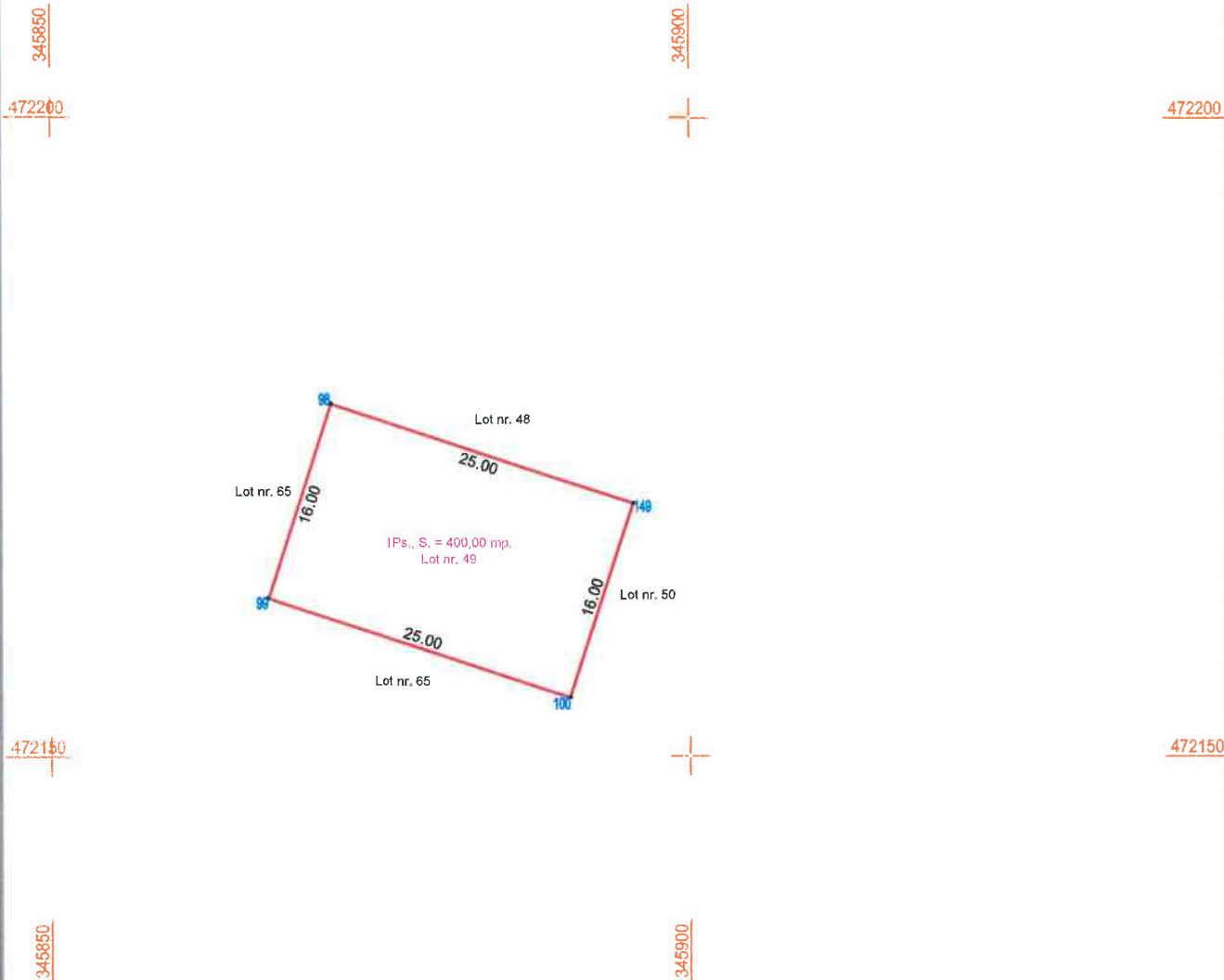
INVENTAR DE COORDONATE - SISTEM "STEREO 70"
L - 34 - 82 - D - d - 2 - 1 -

PLAN DE AMPLASAMENT SI DELIMITARE A IMOBILULUI

Anexa nr. 1.35 la regulament

Scara 1 : 500

Nr. cadastral	Suprafata masurata a imobilului (mp.)	Adresa imobilului
66547	400,00 mp.	Orasul Calan
Numar Cartea Funciara		Unitatea Administrativ Teritoriala (UAT)
		CALAN, Cod SIRUTA : 86829



A. Date referitoare la teren

Nr. parcela/topografic	Categorie de folosinta	Suprafata (mp)	Mentii
Lot nr. 49	pasune	400,00	Teren neimpreimuit in totalitate.
TOTAL		400,00	

B. Date referitoare la constructii

Cod constr.	Destinatia	Suprafata construita la sol (mp)	Mentii
Total			

Suprafata totala masurata a imobilului = 400,00 mp.
Suprafata din act a imobilului = 400,00 mp.

Executant :
Persoana autorizata : CIOBANU VASILE,
CIOBANU VASILE
Date: 2023.02.04 23:07:43 +02'00'
12.11.2017
Confirm executarea masuratorilor in teren, corectitudinea informatiilor documentarii cadastrale si corespondenta acestora cu realitatea din teren.
Semnatura si stampila

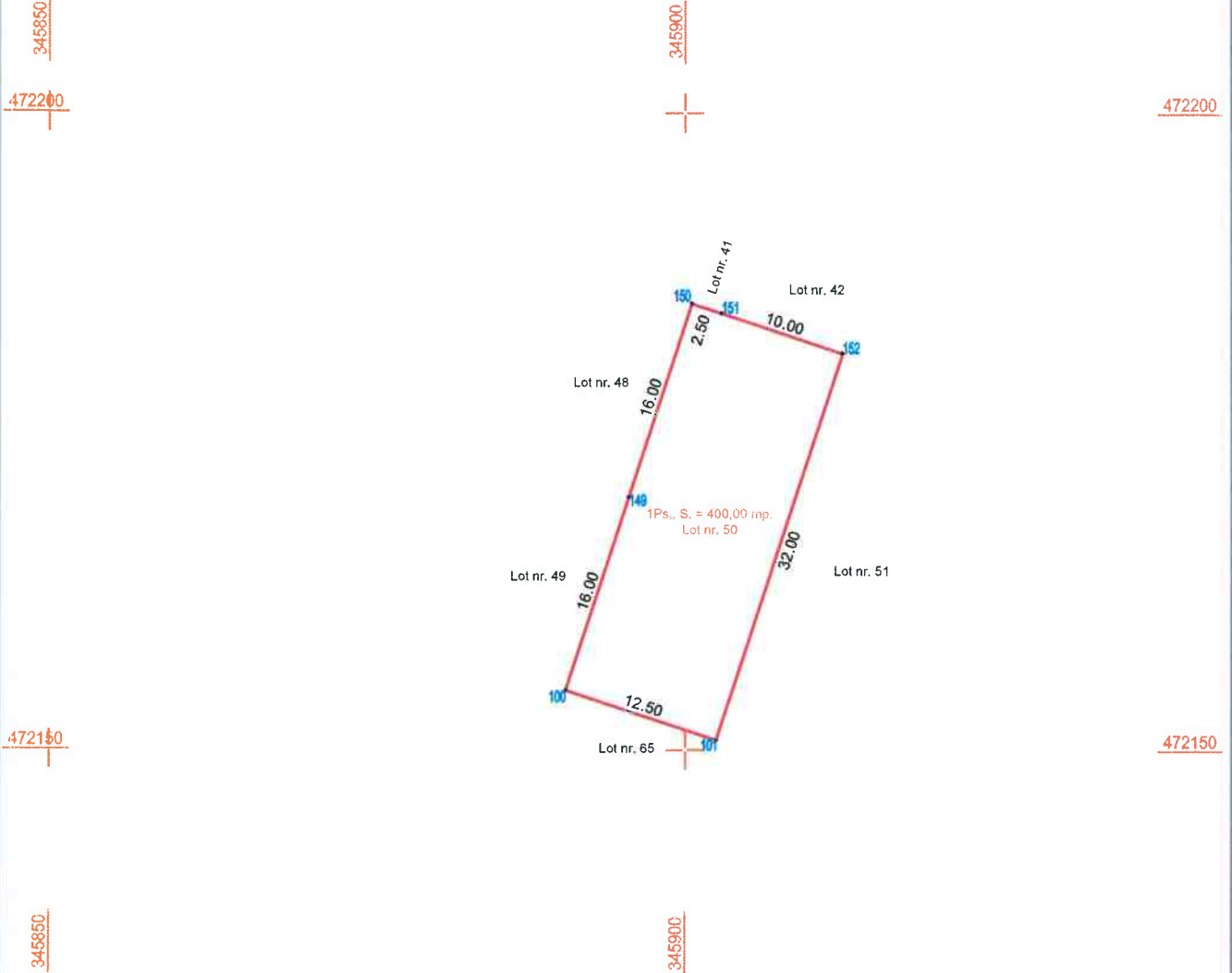
Inspector :
Confirm introducerea imobilului in baza de date integrate si actualizarea nomenclurii cadastrale.
Semnatura si parafa
Marioara Galeriu
4166/2023

INVENTAR DE COORDONATE - SISTEM "STEREO 70"
L - 34 - 82 - D - d - 2 - I -

PLAN DE AMPLASAMENT SI DELIMITARE A IMOBILULUI
Scara 1 : 500

Anexa nr. 1.35 la regulament

Nr. cadastral	Suprafata masurata a imobilului (mp.)	Adresa imobilului
66548	400,00 mp.	Orasul Calan
Numar Cartea Funciara	Unitatea Administrativ Teritoriala (UAT)	
		CALAN, Cod SIRUTA : 86829



A. Date referitoare la teren

Nr. parcela/topografic	Categorie de folcointa	Suprafata (mp)	Mentuni
Lot nr. 50	pesune	400,00	Teren neimpreiuit in totalitate.
TOTAL		400,00	

B. Date referitoare la constructii

Cod constr.	Destinatia	Suprafata construita pe sol (mp)	Mentuni
Total			

Suprafata totala masurata a imobilului = 400,00 mp.
Suprafata din act a imobilului = 400,00 mp.

Executant :
Persoana autorizata : CIOBANU MARIANA
CIOBANU MARIANA
12.11.2010 Date: 2023.02.04 23:07:58 +02'
Confirm executarea masuratorilor la teren, corectitudinea intocmirii documentatiei cadastrale si corespondenta acestora cu realitatea din teren.
Semnatura si stampila

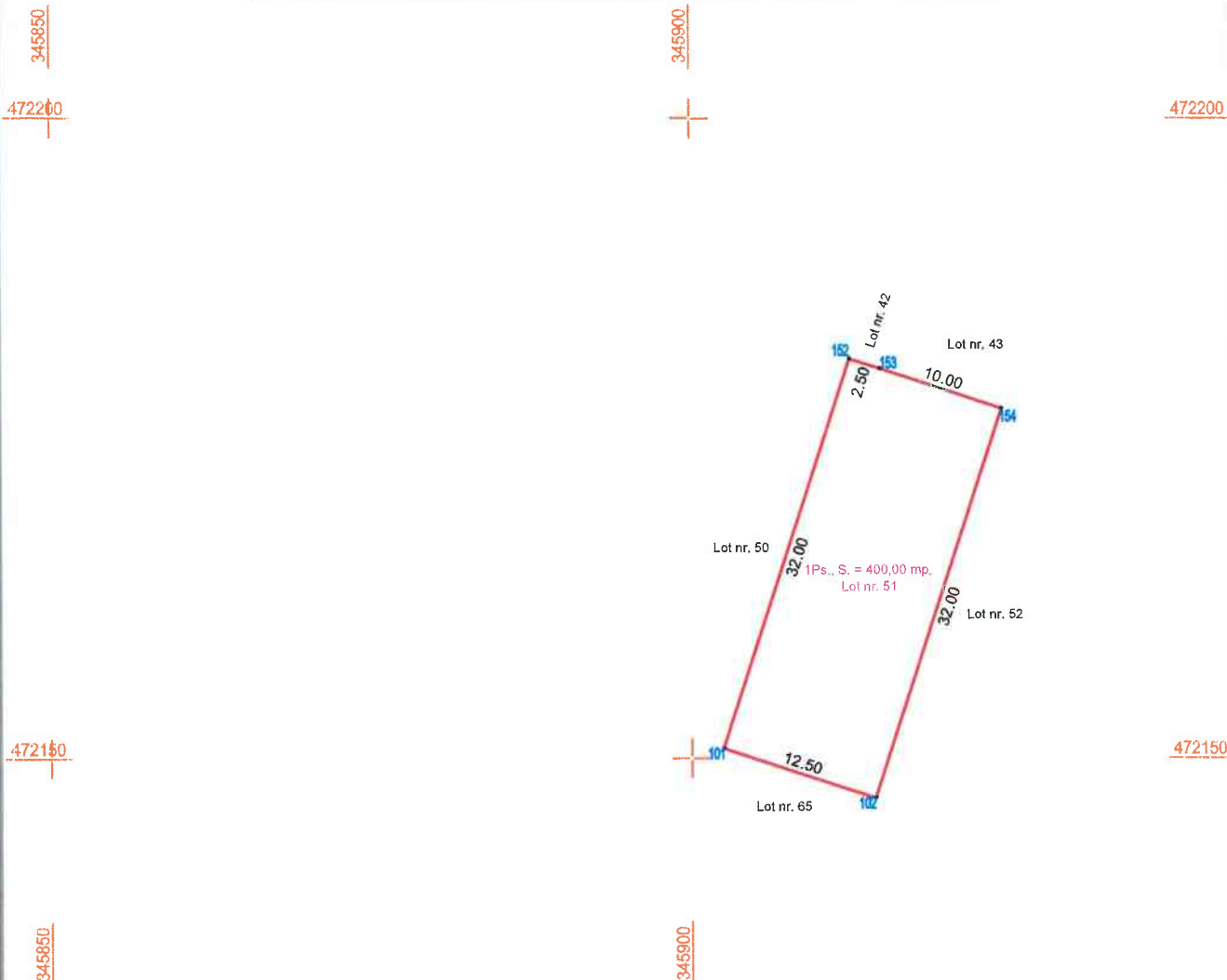
Inspector :
Confirm introducerea imobilului in baza de date integrate si atribuirea numarului cadastral.
Semnatura si parafa
Mariana Galeriu
4166/2023

INVENTAR DE COORDONATE - SISTEM "STEREO 70"
L - 34 - B2 - D - d - 2 - I -

PLAN DE AMPLASAMENT SI DELIMITARE A IMOBILULUI
Scara 1 : 500

Anexa nr. 1.35 la regulament

Nr. cadastral	Suprafata masurata a imobilului (mp.)	Adresa imobilului
66549	400,00 mp.	Orasul Calan
Numar Cartea Funciara	Unitatea Administrativ Teritoriala (UAT)	
	CALAN, Cod SIRUTA : 86829	



A. Date referitoare la teren

Nr. parcela/topografic	Categorie de folosinta	Suprafata (mp)	Mentiiuni
Lot nr. 51	pasune	400,00	Teren neimprejmit in totalitate.
TOTAL		400,00	

B. Date referitoare la constructii

Cod constr.	Destinatia	Suprafata construita la sol (mp)	Mentiiuni
Total			

Suprafata totala masurata a imobilului = 400,00 mp.
Suprafata din act a imobilului = 400,00 mp.

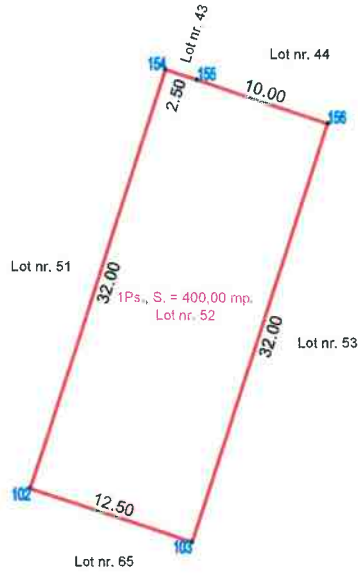
<p>Executant : Serviciu de cadastru si cartografiere CIOBANU VASILE Strada ROYAL P.H. 100000, categoria B 12.11.2010 Confirma executarea masuratorilor la teren, corectitudinea intocmirii documentatiei cadastrale si corectitudinea scarii cu rezultatele din teren. Semnatura si stampila</p>	<p>Inspector : Confirma introducerea imobilului in baza de date integrate si stabilirea numarului cadastral; Semnatura si paraf Mitoasa Galeriu 4166/2023</p>
--	--

INVENTAR DE COORDONATE - SISTEM "STEREO 70"
L - 34 - 82 - D - d - 2 - I -

PLAN DE AMPLASAMENT SI DELIMITARE A IMOBILULUI
Scara 1 : 500

Anexa nr. 1.35 la regulament

Nr. cadastral	Suprafata masurata a imobilului (mp.)	Adresa imobilului
66550	400,00 mp.	Orasul Calan
Numar Cartea Funciara	Unitatea Administrativ Teritoriala (UAT)	
	CALAN, Cod SIRUTA : 86829	



A. Date referitoare la teren

Nr. parcela/topografic	Categorie de folosinta	Suprafata (mp)	Mentii
Lot nr. 52	pesune	400,00	Teren neimpreamuit in totalitate.
TOTAL		400,00	

B. Date referitoare la constructii

Cod constr.	Destinatia	Suprafata construita la sol (mp)	Mentii
Total			

Suprafata totala masurata a imobilului = 400,00 mp.
Suprafata din act a imobilului = 400,00 mp.

CIOBANU VASILE
Persoana autorizata - CIOBANU VASILE
seria RO-HD-F nr. 0080 categoria B
12.11.2010

Confirm executarea masuratorilor la teren, corectitudinea incontinii documentatiei cadastrale si corespundenta acestora cu realitatea din teren.
Semnatura si stampila

Inspector :

Confirm introducerea imobilului in baza de date integrate si atribuirea numerului cadastral;

Semnatura si parafe
Marioara Galeriu

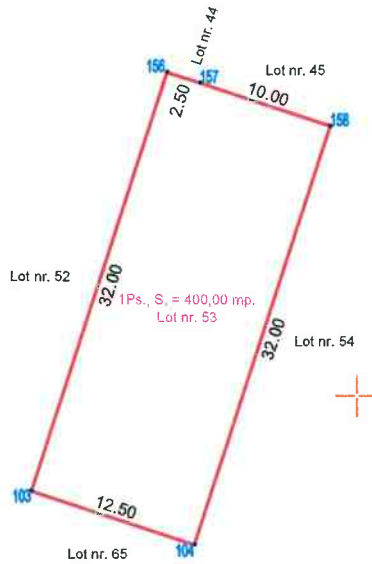
4166/2023

INVENTAR DE COORDONATE - SISTEM "STEREO 70"
L - 34 - 82 - D - d - 2 - I -

PLAN DE AMPLASAMENT SI DELIMITARE A IMOBILULUI
Scara 1 : 500

Anexa nr. 1.35 la regulament

Nr. cadastral	Suprafata masurata a imobilului (mp.)	Adresa imobilului
66551	400,00 mp.	Orasul Calan
Numar Cartea Funciara	Unitatea Administrativ Teritoriala (UAT)	
	CALAN, Cod SIRUTA : 86829	



345900

345950

472150

472150

345900

345950

A. Date referitoare la teren

Nr. parcela/topografic	Categorie de folosinta	Suprafata (mp)	Mentii
Lot nr. 53	pasune	400,00	Teren neimpreimuit in totalitate.
TOTAL		400,00	

B. Date referitoare la constructii

Cod constr.	Destinatia	Suprafata construita la sol (mp)	Mentii
Total			

Suprafata totala masurata a imobilului = 400,00 mp.
Suprafata din act a imobilului = 400,00 mp.

Executant :
Persoana autorizata : **CIOBANU VASILE**
Categorie B
12.11.2023
Confirm ascultarea masuratorilor la teren, corectitudinea inlocuirii documentatiei cadastrale si corespondenta acesteia cu realitatea din teren.
Semnatura si stampila

Inspector :
Confirm introducerea imobilului in baza de date integrata si atribuirea numarului cadastral.
Semnatura si parafa
Marioara Galeriu
4166/2023

INVENTAR DE COORDONATE - SISTEM "STEREO 70"
L - 34 - 82 - D - d - 2 - 1 -

PLAN DE AMPLASAMENT SI DELIMITARE A IMOBILULUI
Scara 1 : 500

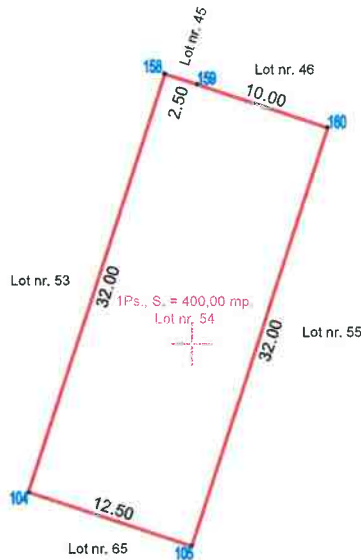
Anexa nr. 1.35 la regulament

Nr. cadastral	Suprafata masurata a imobilului (mp.)	Adresa imobilului
66552	400,00 mp.	Orasul Calan
Numar Cartea Funciara		Unitatea Administrativ Teritoriala (UAT)
		CALAN, Cod SIRUTA : 86829



345900

345950



472150

472150

345900

345950

A. Date referitoare la teren

Nr. parcela/topografic	Categorie de folosinta	Suprafata (mp)	Mentiiuni
Lot nr. 54	pasune	400,00	Teren neimpremiuit in totalitate.
TOTAL		400,00	

B. Date referitoare la constructii

Cod constr.	Destinatia	Suprafata construita la sol (mp)	Mentiiuni
Total			

Suprafata totala masurata a imobilului = 400,00 mp.
Suprafata din act a imobilului = 400,00 mp.

Executant :
CIOBANIVASILE CORNELIUS
seria RO-HD-F nr. 0080 categoria B
12.11.2010
Confirm executarea masuratorilor la teren, corectitudinea incontinii documentatiei cadastrale si corespondenta acestora cu rezultatele din teren.
Semnatura si stampila

Inspector :
Confirm introducerea imobilului in baza de date integrate si atribuirea numarului cadastral;
Semnatura si parafa
Marioara Galeriu
4166/2023

INVENTAR DE COORDONATE - SISTEM "STEREO 70"
L - 34 - 82 - D - d - 2 - I -

PLAN DE AMPLASAMENT SI DELIMITARE A IMOBILULUI
Scara 1 : 500

Anexa nr. 1.35 la regulament

Nr. cadastral	Suprafata masurata a imobilului (mp.)	Adresa imobilului
66553	363,00 mp.	Orasul Calan
Numar Cartea Funciara	Unitatea Administrativ Teritoriala (UAT)	
	CALAN , Cod SIRUTA : 86829	



345900

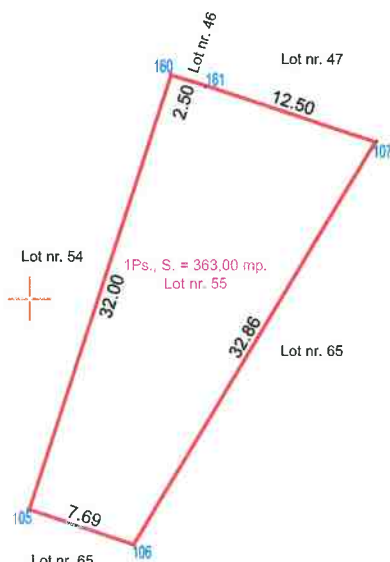
345950

472150

472150

345900

345950



A. Date referitoare la teren

Nr. parcela/topografic	Categorie de folosinta	Suprafata (mp)	Mentiiuni
Lot nr. 55	pasune	363,00	Teren neimprejmit in totalitate.
TOTAL		363,00	

B. Date referitoare la constructii

Cod constr.	Destinatia	Suprafata construita la sol (mp)	Mentiiuni
Total			

Suprafata totala masurata a imobilului = 363,00 mp.
Suprafata din act a imobilului = 363,00 mp.

<p>Executant : Persoana autorizata : CIOBANU VASILE, CIOBANU Vasile Categorie : Topografie B 12.11.2019 Date: 2023.02.04 23:09:27 +02'00'</p> <p>Confirm executarea masuratorilor la teren, corectitudinea intocmirii documentatiei cadastrale si corespondenta acesteia cu realitatea din teren.</p> <p>Semnatura si stampila</p> <p>Data : 27.01.2023</p>	<p>Inspector :</p> <p>Confirm introducerea imobilului in baza de date integrata si atribuirea numarului cadastral;</p> <p>Semnatura si parafa Marioara Galeriu Data : 4166/2023</p>
---	---

INVENTAR DE COORDONATE - SISTEM "STEREO 70"
L - 34 - 82 - D - d - 2 - 1 -

PLAN DE AMPLASAMENT SI DELIMITARE A IMOBILULUI
Scara 1 : 500

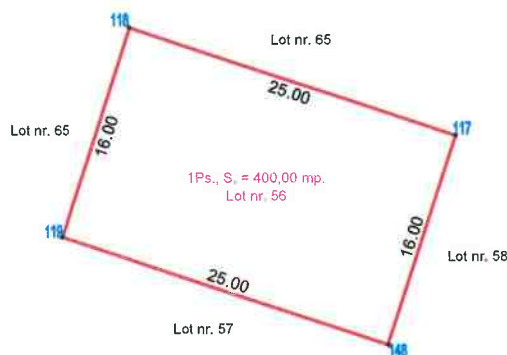
Anexa nr. 1.35 la regulament

Nr. cadastral	Suprafata masurata a imobilului (mp.)	Adresa imobilului
66554	400,00 mp.	Orasul Calan
Numar Cartea Funciara		Unitatea Administrativ Teritoriala (UAT)
		CALAN, Cod SIRUTA : 86829



472150

472150



472100

472100

A. Date referitoare la teren

Nr. parcela/topografic	Categorie de folosinta	Suprafata (mp)	Mentii
Lot nr. 56	pasune	400,00	Teren neimprejuit in totalitate.
TOTAL		400,00	

B. Date referitoare la constructii

Cod constr.	Destinatia	Suprafata construita pe sol (mp)	Mentii
Total			

Suprafata totala masurata a imobilului = 400,00 mp.
Suprafata din act a imobilului = 400,00 mp.

Executant :
Persoana autorizata : **CIOBANU VASILE**
Denumire firma : **CIOBANU VASILE**
CUI : 498249824
Categorie : B
12.11.2009
2023.02.04 23:09:49 +02'00'
Confirm executarea masuratorilor in teren, corectitudinea intocmirii documentatiei cadastrale si corespundenta acestora cu realitatea din teren.
Semnatura si stampila

Inspector :
Confirm introducerea imobilului in baza de date integrate si stabilirea numerului cadastral.
Semnatura si paraf
Marioara Galeriu
4166/2023

INVENTAR DE COORDONATE - SISTEM "STEREO 70"
L - 34 - 82 - D - d - 2 - I -

PLAN DE AMPLASAMENT SI DELIMITARE A IMOBILULUI

Anexa nr. 1.35 la regulament

Scara 1 : 500

Nr. cadastral	Suprafata masurata a imobilului (mp.)	Adresa imobilului
66555	400,00 mp.	Orasul Calan
Numar Cartea Funciara	Unitatea Administrativ Teritoriala (UAT)	
	CALAN, Cod SIRUTA : 86829	



472150

345900

472150



472100

345900

472100

A. Date referitoare la teren

Nr. parcela/topografic	Categorie de folosinta	Suprafata (mp)	Mentii
Lot nr. 57	pasune	400,00	Teren neimpreimuit in totalitate.
TOTAL		400,00	

B. Date referitoare la constructii

Cod constr.	Destinatia	Suprafata construita la sol (mp)	Mentii
Total			

Suprafata totala masurata a imobilului = 400,00 mp.
Suprafata din act a imobilului = 400,00 mp.

Executant : Persoana autorizata : CIOBANU VASILE, seria PO-HD-Fm 0080 CIOBANU VASILE Confirma emiterea masuratorilor in teren, corectitudinea intocmirii documentatiei cadastrale si corespondenta acesteia cu realitatea din teren. Semnatura si stampila	Inspector : Confirma introducerea imobilului in baza de date integrate si atribuirea numarului cadastral. Semnatura si parafa Marinara Galeriu 4166/2023
--	--

INVENTAR DE COORDONATE - SISTEM "STEREO 70"
L - 34 - 82 - D - d - 2 - I -

PLAN DE AMPLASAMENT SI DELIMITARE A IMOBILULUI
Scara 1 : 500

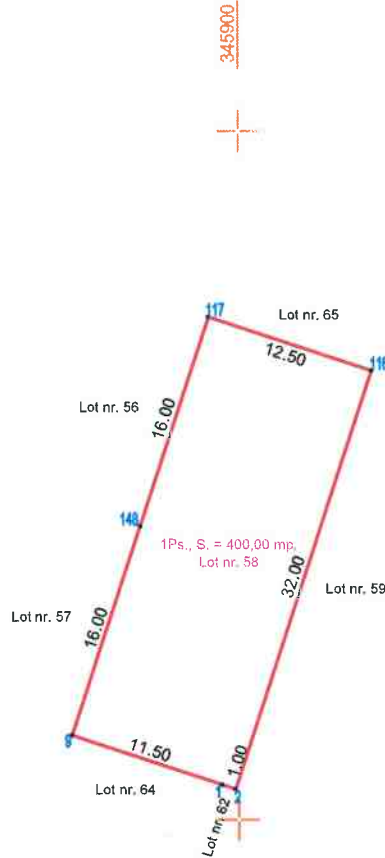
Anexa nr. 1.35 la regulament

Nr. cadastral	Suprafata masurata a imobilului (mp.)	Adresa imobilului
66556	400,00 mp.	Orasul Calan
Numar Cartea Funciera	Unitatea Administrativ Teritoriala (UAT)	
	CALAN, Cod SIRUTA : 86829	



472150

472150



472100

472100

A. Date referitoare la teren

Nr. parcele/topografic	Categorie de folosinta	Suprafata (mp)	Mentuni
Lot nr. 58	peșune	400,00	Teren neimpreluit in totalitate.
TOTAL		400,00	

B. Date referitoare la constructii

Cod constr.	Destinatia	Suprafata construita in soi (mp)	Mentuni
Total			

Suprafata totala masurata a imobilului = 400,00 mp.

Suprafata din act a imobilului = 400,00 mp.

Executant :
CIOBANU VASILE
Digital signed by
CIOBANU VASILE
Date: 2023.02.04 23:10:23
Semnatura si stampila

Inspector :

Confirm introducerea imobilului in baza de date integrate si
ajutarea numarului cadastral

Semnatura si parafa

Marioara Galenii
4166/2023

INVENTAR DE COORDONATE - SISTEM "STEREO 70"
L - 34 - 82 - D - d - 2 - I -

PLAN DE AMPLASAMENT SI DELIMITARE A IMOBILULUI

Anexa nr. 1.35 la regulament

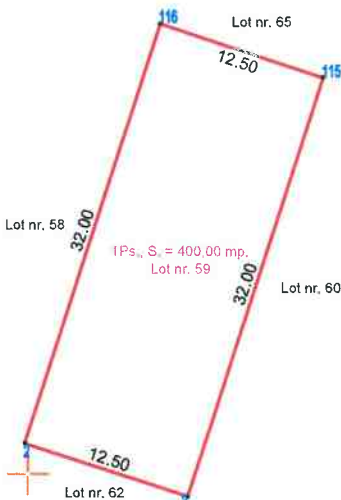
Scara 1 : 500

Nr. cadastral	Suprafata masurata a imobilului (mp.)	Adresa imobilului
66557	400,00 mp.	Orasul Calan
Numar Cartea Funciara		Unitatea Administrativ Teritoriala (UAT)
		CALAN, Cod SIRUTA : 86829



345900

345950



472100

4

345900

345950

A. Date referitoare la teren

Nr. parcela/topografic	Categorie de folosinta	Suprafata (mp)	Mentuni
Lot nr. 59	pesune	400,00	Teren neimpieuit in totalitate.
TOTAL		400,00	

B. Date referitoare la constructii

Cod constr.	Destinatia	Suprafata construita la sol (mp)	Mentuni
Total			

Suprafata totala masurata a imobilului = 400,00 mp.

Suprafata din act a imobilului = 400,00 mp.

Executant :
 Persoana autorizata : CIOBANU VASILE
 CIOBANU VASILE
 12.11.2010
 Date: 2023.02.04 23:10:37 +02'00'
 Confirma executarea masuratorilor la teren, concilierea inlocuiri documentelor cadastrale si corespondenta acestora cu realitatea din teren.
 Semnatura si stampila

Inspector :
 Confirma introducerea imobilului in baza de date integrate si atribuirea numarului cadastral.
 Semnatura si parafa
 Marioara Galeriu
 4166/2023

INVENTAR DE COORDONATE - SISTEM "STEREO 70"
 L - 34 - 82 - D - d - 2 - I -

PLAN DE AMPLASAMENT SI DELIMITARE A IMOBILULUI

Anexa nr. 1.35 la regulament

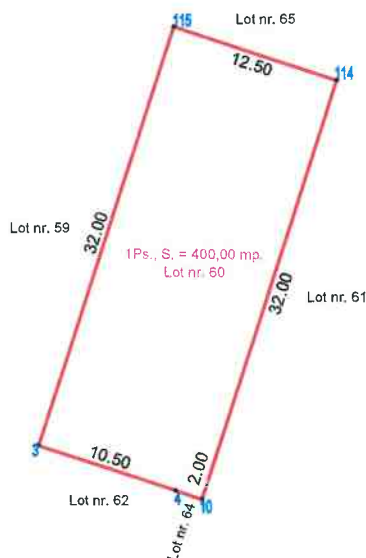
Scara 1 : 500

Nr. cadastral	Suprafata masurata a imobilului (mp.)	Adresa imobilului
66558	400,00 mp.	Orasul Calan
Numar Cartea Funciara		Unitatea Administrativ Teritoriala (UAT)
		CALAN, Cod SIRUTA : 86829



345900

345960



472100

4

345900

345960

A. Date referitoare la teren

Nr. parcela/topografic	Categorie de folosinta	Suprafata (mp)	Mentiiuni
Lot nr. 60	peșuni	400,00	Teren neimprejuit in totalitate.
TOTAL		400,00	

B. Date referitoare la constructii

Cod constr.	Destinatie	Suprafata construita la sol (mp)	Mentiiuni
Total			

Suprafata totala masurata a imobilului = 400,00 mp.

Suprafata din act a imobilului = 400,00 mp.

Executant :
Persoana autorizata : CIOBANU VASILE
seria RO-HD-5 nr. 0080 - digital signed by CIOBANU VASILE

Inspector :

Confirm introducerea imobilului in baza de date integrate si stituirea numerului cadastral;

Confirm executarea masurarilor la teren, constatarea si inregistrarea documentelor cadastrale si corespondente acestora cu realitatea din teren.
Semnatura si stampila

Semnatura si parafa

Marioara Galeniu
4166/2023

INVENTAR DE COORDONATE - SISTEM "STEREO 70"
L - 34 - 82 - D - d - 2 - I -

Digitally signed by Marioara Galeniu
Date: 2023.02.04 23:10:52 +02:00
DN: cn=Marioara Galeniu, ou=DRP, o=DRP, email=Marioara.Galeniu@drp.ro

PLAN DE AMPLASAMENT SI DELIMITARE A IMOBILULUI
Scara 1 : 500

Anexa nr. 1.35 la regulament

Nr. cadastral	Suprafata masurata a imobilului (mp.)	Adresa imobilului
66561	1088,00 mp.	Orasul Calan
Numar Cartea Funciara		Unitatea Administrativ Teritoriala (UAT)
		CALAN , Cod SIRUTA : 86829

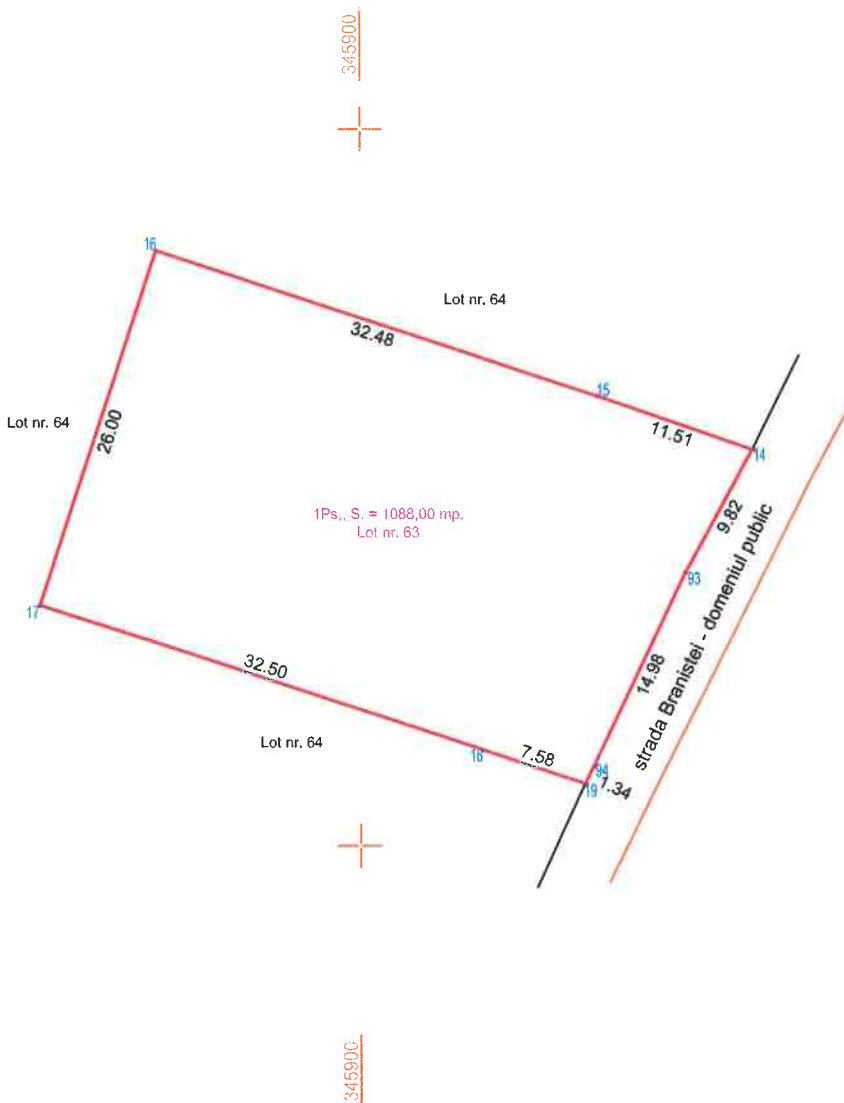


472100

472100

472050

472050



A. Date referitoare la teren

Nr. parcela/topografic	Categorie de folosinta	Suprafata (mp)	Mentiuni
Lot nr. 63	pasune	1088,00	Teren neimpreiuit in totalitate.
TOTAL		1088,00	

B. Date referitoare la constructii

Cod constr.	Destinatia	Suprafata construita la sol (mp)	Mentiuni
Total			

Suprafata totala masurata a imobilului = 1088,00 mp.
Suprafata din act a imobilului = 1088,00 mp.

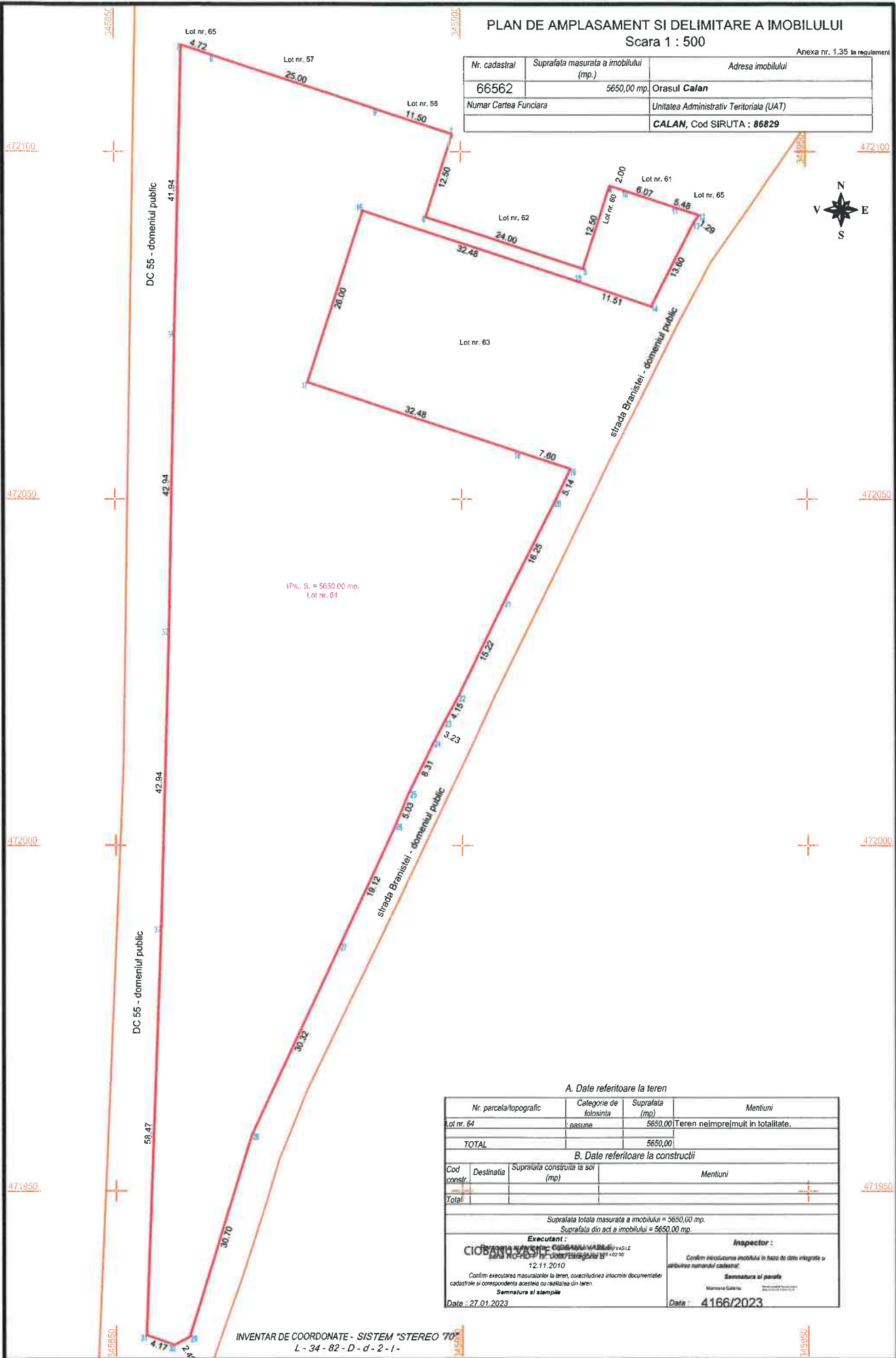
<p>Executant : Persoana autorizata : CIOBANU VASILE Persoana autorizata nr. 0080 din 27.01.2010 Date: 2023.02.04 23:11:40 +02:00</p> <p>Confirm executarea masuratorilor la teren, corectitudinea inlocuirii documentatiei cadastrale si corespondenta acestora cu realitatea din teren.</p> <p>Semnatura si stampila Data : 27.01.2023</p>	<p>Inspector : Confirm introducerea imobilului in baza de date integrata si atribuirea numarului cadastral;</p> <p>Semnatura si parafa Mariana Galenlu Data : 4166/2023</p>
--	---

INVENTAR DE COORDONATE - SISTEM "STEREO 70"
L - 34 - 82 - D - d - 2 - 1 -

PLAN DE AMPLASAMENT SI DELIMITARE A IMOBILULUI
Scara 1 : 500

Anexa nr. 1.35 la regulament

Nr. cadastral	Suprafata masurata a imobilului (mp.)	Adresa imobilului
66562	5650,00 mp.	Orasul Calan
Numar Cartea Funciara		Unitatea Administrativ Teritoriala (UAT)
		CALAN, Cod SIRUTA : 86829



1Ps., S. = 5630,00 mp.
Lot nr. 64

A. Date referitoare la teren

Nr. parcela/topografic	Categorie de folosinta	Suprafata (mp.)	Mentii
Lot nr. 64	pasuna	5650,00	Teren neimprejmut in totalitate.
TOTAL		5650,00	

B. Date referitoare la constructii

Cod constr.	Destinatia	Suprafata construita la soi (mp)	Mentii
Total			

Suprafata totala masurata a imobilului = 5650,00 mp.
Suprafata din act a imobilului = 5650,00 mp.

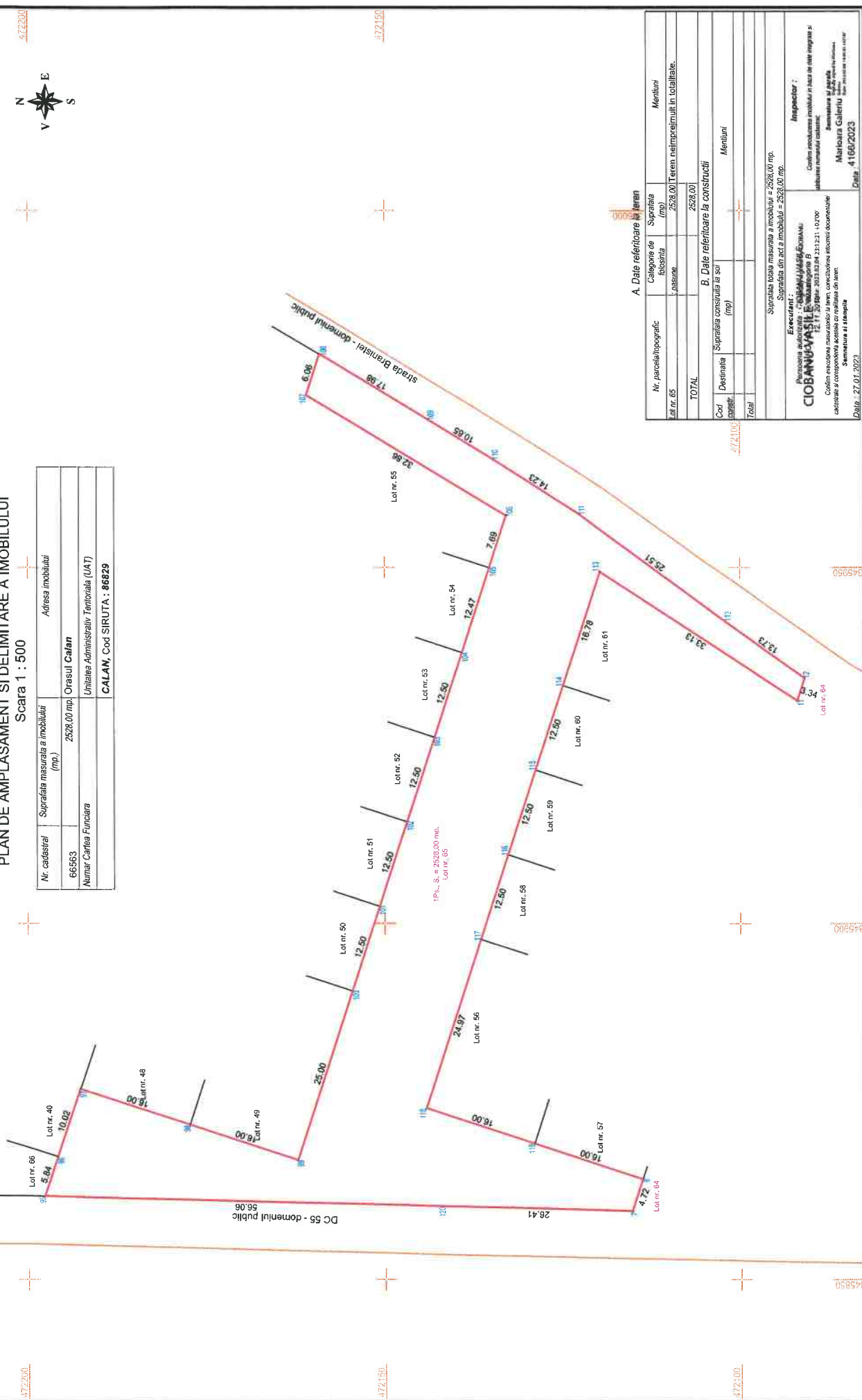
<p>Executant: CIUBAN VASILE Nr. 1211/2010 Confirma executarea masurarilor la teren, corectitudinea informațiilor documentelor cadastrale și corespondența acestora cu realitatea din teren. Semnatura și ștampă Data : 27.01.2023</p>	<p>Inspector: Confirma înscuțarea imobilului în baza de date integrate și actualizarea numerului cadastral. Semnatura și ștampă Data : 4166/2023</p>
---	--

INVENTAR DE COORDONATE - SISTEM "STEREO 70"
L - 34 - 82 - D - d - 2 - 1 -



PLAN DE AMPLASAMENT SI DELIMITARE A IMOBILULUI
Scara 1 : 500

Nr. cadastral	Suprafata masurata a imobilului (mp)	Adresa imobilului
66563	2528,00 mp	Orasul Calan
Numar Cartea Funciara		Unitatea Administrativ Teritoriala (UAT)
		CALAN, Cod SIRUTA : 86829



A. Date referitoare la teren

Nr. parcela/topografic	Categoria de folosinta	Suprafata (mp)	Mentii
Lot nr. 65	recreere	2528,00	Teren neimpregniuit in totalitate.
TOTAL		2528,00	

B. Date referitoare la constructii

Cod clasificat	Destinatia	Suprafata construita la su (mp)	Mentii
Total			

Suprafata totala masurata a imobilului = 2528,00 mp.
Suprafata din act a imobilului = 2528,00 mp.

Executa:
Punctoria autorizata: **CIOBANU VASILE ECRANU**
12.17.50 (Pn) - 2023.02.28 2.31.2.1 - 02.00
adresa: **NUMAIU CALITATE**

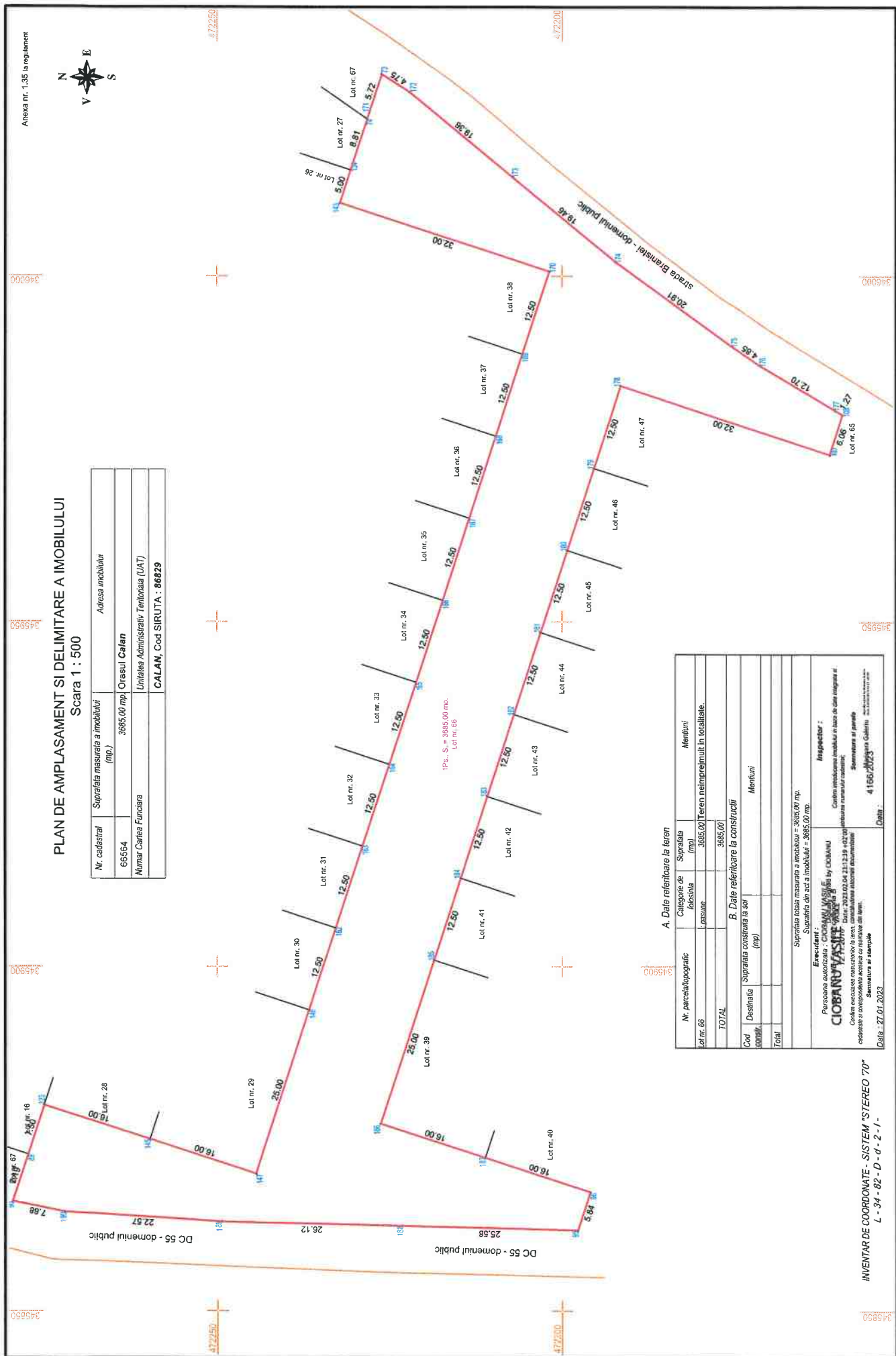
Inspector:
Continut procedurii proiectului in baza de date impregnat si
adresa: **NUMAIU CALITATE**
Zona de constructii: **Maribaura Galerii**
Data: **4.16/2023**

Conținutul execuției măsurătorilor la teren, corecțiilor și altor documente
calitate și corecțiilor la actul de construcție din teren.
Data: 27.01.2023

PLAN DE AMPLASAMENT SI DELIMITARE A IMOBILULUI Scara 1 : 500



Nr. cadastral	Suprafata masurata a imobilului (mp.)	Adresa imobilului
66564	3685,00 mp.	Oraselul Calan
Numar Cartea Funciara	Unitatea Administrativ Teritoriala (UAT) CALAN, Cod SIRUTA : 86829	



A. Date referitoare la teren

Nr. parcelogeografic	Categorie de Suprafata (folosinta)	Suprafata	Membrul
Lot nr. 65	Lasune	3685,00	Teren neimpregniat in totalitate.
TOTAL		3685,00	

B. Date referitoare la constructii

Cod	Destinatia	Suprafata constructia la sol (mp)	Membrul
Total			

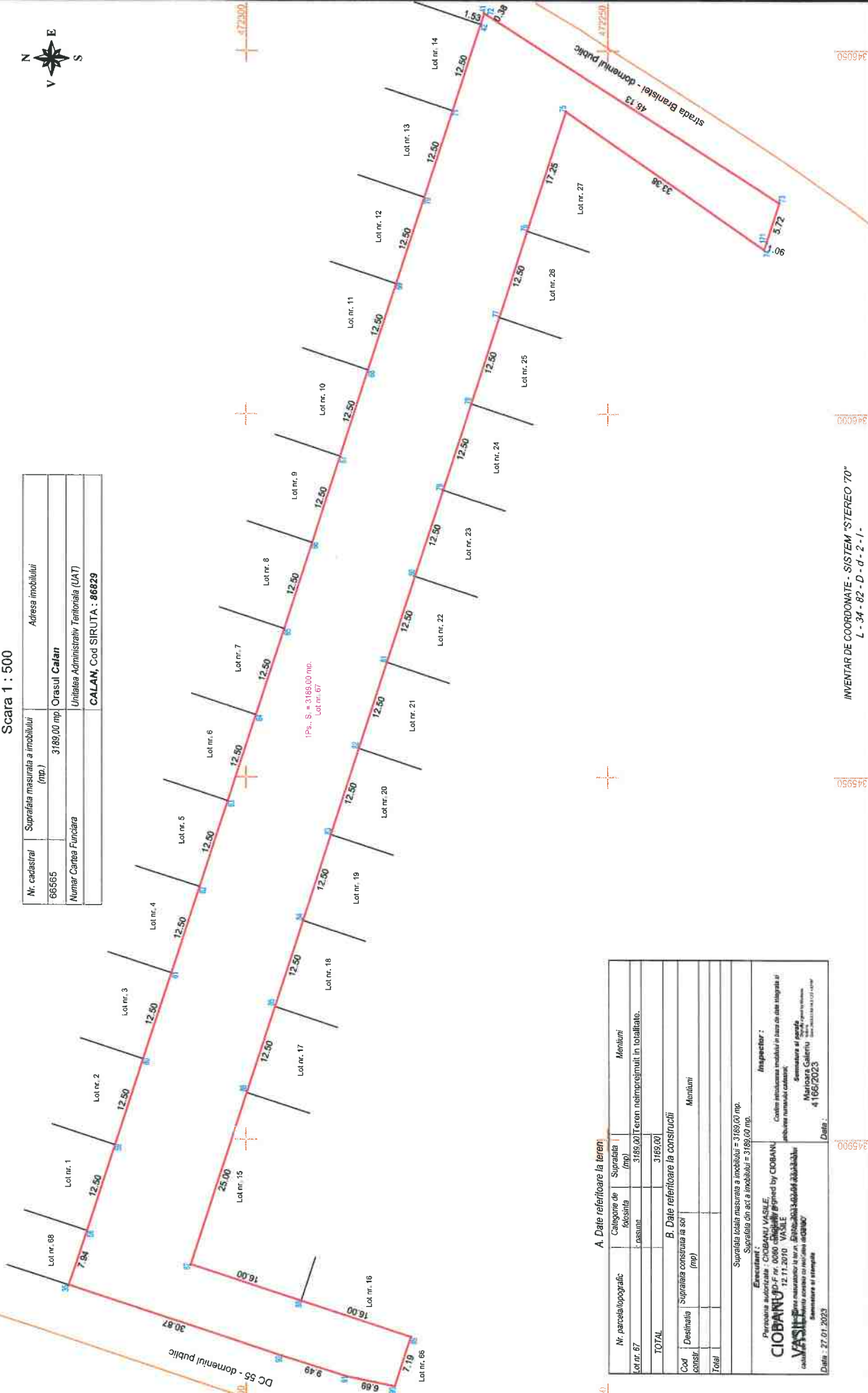
Suprafata totala masurata a imobilului = 3685,00 mp.
Suprafata din act a imobilului = 3685,00 mp.

Executant: **CIOBANU VASILE** by **DOMANU**
CIOBANU VASILE Nr. 8
 Calea Suceava - Iasi, 20131004, 21319-0030
 Codul unic de identificare la actiune: 20131004213190030
 Codul unic de identificare al persoanei fizice: 41165/2003/98
 Semnatura si stampila

Inspector: _____
 Căminul profesional realizat în baza de date integrate al
 Sistemului Național de Informații Imobiliare (SNI)
 Administrator al parterului
 41165/2003/98
 Data: 27.01.2023

PLAN DE AMPLASAMENT SI DELIMITARE A IMOBILULUI
Scara 1 : 500

Nr. cadastral	Suprafata masurata a imobilului (mp.)	Adresa imobilului
66565	3189,00 mp.	Orasul Calan
Numar Cateea Funciara		Unitatea Administrativ Teritoriala (UAT)
		CALAN, Cod SIRUTA : 66229



A. Date referitoare la teren

Nr. parcelogeografic	Categorie de folosinta	Suprafata (mp)	Meniuni
Lot nr. 67	casare	3189,00	Teren nelmprestituit in totalitate.
TOTAL		3189,00	

B. Date referitoare la constructii

Cod	Destinatia	Suprafata construita pe sol (mp)	Meniuni
Total			

Suprafata totala masurata a imobilului = 3189,00 mp.
Suprafata din act a imobilului = 3189,00 mp.

Executant :
Pierinauta autorizata - **CIOBANU VASILE**
CIOBANU VASILE P-F nr. 0090 / 12.11.2010
CIOBANU VASILE
Calea Vasluiului nr. 100
Municipiul Calan, Jud. Vaslui
Scrieaza la nr. 0232 416662023
Data : 27.01.2023

Interpretat :
Cristian Ionutaru
Municipiul Calan, Jud. Vaslui
Scrieaza la nr. 0232 416662023
Data : 27.01.2023

